

SEGUNDO DEBATE

El segundo debate entre los candidatos a la gubernatura del estado de Tamaulipas, se llevó a cabo el domingo 22 de mayo de 2022, a las 7:00 P.M., en el Teatro Amalia González Caballero de Castillo Ledón del Centro Cultural Tamaulipas, en Ciudad Victoria, Tamaulipas. Dicho evento democrático fue transmitido por los siguientes medios de comunicación:

Televisión

| No. | Localidad | Concesionario | Estación | Canal | Emisora |
|-----|--------------|--------------------------------------|-------------|-------|-----------|
| 1 | Nuevo Laredo | Multimedios Televisión, S.A. de C.V. | Multimedios | 32 | XHNAT-TDT |
| 2 | Tampico | Multimedios Televisión, S.A. de C.V. | Multimedios | 14 | XHTAO-TDT |
| 3 | Victoria | Multimedios Televisión, S.A. de C.V. | Multimedios | 25 | XHVTU-TDT |

Radio

| No. | Localidad | Concesionario | Estación | Frecuencia | Emisora |
|-----|--------------|--|-----------------------|------------|----------|
| 1 | El Mante | Sistema Radiofónico de Tamaulipas, S.A. de C.V. | La Súper Buena | 95.7 | XHXO-FM |
| 2 | Matamoros | Sucn. De Jorge Cárdenas González | La voz del Bajo Bravo | 1420 | XEEW-AM |
| 3 | Matamoros | Sucn. De Jorge Cárdenas González | W FM | 97.7 | XEEW-FM |
| 4 | Matamoros | XEAM de Matamoros, S.A. de C.V. | La M grande | 1310 | XEAM-AM |
| 5 | Matamoros | Radiodifusoras El Gallo, S.A. de C.V. | Radio Gallito | 93.5 | XHO-FM |
| 6 | Nuevo Laredo | X.H.N.O.E. FM, S.A. de C.V. | Stéreo 91 | 91.3 | XHNOE-FM |
| 7 | Nuevo Laredo | Publicidad Radiofónica de Nuevo Laredo, S.A. de C.V. | Fiesta Mexicana | 101.5 | XHAS-FM |
| 8 | Reynosa | XHRT-FM, S.A. de C.V. | Extrema | 95.3 | XHRT-FM |
| 9 | Reynosa | Grupo Radiofónico de Reynosa, S.A. de C.V. | S/D | 103.3 | XHRKS-FM |
| 10 | Tampico | México Radio, S.A. de C.V. | ABC RADIO | 89.3 | XHTOT-FM |
| 11 | Tampico | Transmisora Regional Radio Fórmula, S.A. de C.V. | Radio Fórmula Tampico | 103.9 | XHMTS-FM |
| 12 | Victoria | Gobierno del Estado de Tamaulipas | Radio Tamaulipas | 107.9 | XHVIC-FM |
| 13 | Victoria | Universidad Autónoma de Tamaulipas | Radio Uni | 102.5 | XHUNI-FM |

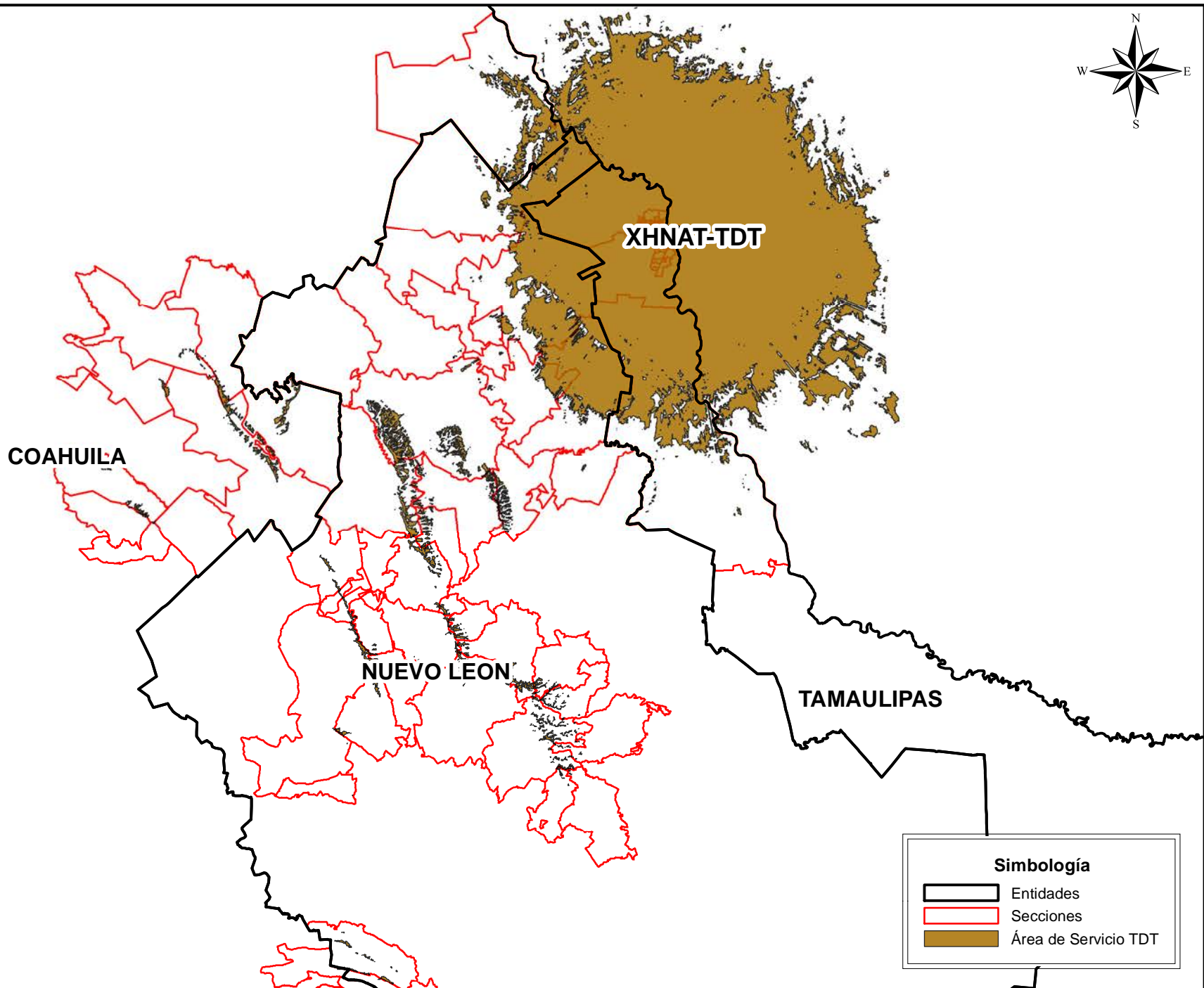

Fuente: Reporte de monitoreo del segundo debate para la gubernatura en Tamaulipas realizado por el Instituto Nacional Electoral.

Multimedios
Televisión, S.A. de
C.V.




Multimedios

XHNAT-TDT

32



Simbología

| | |
|---|----------------------|
|  | Entidades |
|  | Secciones |
|  | Área de Servicio TDT |

<!--input id="boton_personalizado" type="button" value="Descarga mapa de cobertura PDF" onClick="botonPDFSIMA()"/>

Resumen de la Cobertura de la Emisora

| Entidad de Origen | Siglas | Entidad con Cobertura | Secciones Totales Cubiertas | Secciones con Cobertura de la Entidad | % de Secciones de la Entidad con Cobertura |
|-------------------|-----------|-----------------------|-----------------------------|---------------------------------------|--|
| TAMAULIPAS | XHNAT-TDT | COAHUILA | 212 | 2 | 0,94% |
| | | NUEVO LEÓN | 212 | 3 | 1,42% |
| | | TAMAULIPAS | 212 | 207 | 97,64% |

| Entidad de Origen | Siglas | Entidad con Cobertura | Total de Manzanas y Localidades con Cobertura | Padrón Electoral de las Manzanas y Localidades | Lista Nominal de las Manzanas y Localidades | Localidades Urbanas y Rurales | Población Total | Población 18 años y más |
|-------------------|-----------|-----------------------|---|--|---|-------------------------------|-----------------|-------------------------|
| TAMAULIPAS | XHNAT-TDT | COAHUILA | 169 | 1,302 | 1,295 | 11 | 1,699 | 985 |
| | | NUEVO LEÓN | 106 | 438 | 434 | 19 | 684 | 407 |
| | | TAMAULIPAS | 7,227 | 325,328 | 324,563 | 150 | 425,212 | 289,085 |

Cobertura de las Emisoras en Población y Viviendas en Localidades Urbanas

| Entidad de Origen | Siglas | Entidad con Cobertura | Localidades Urbanas | Población Total | Población 18 años y Más | Total de Viviendas Particulares Habitadas | Total de Viviendas Particulares con Radio | Total de Viviendas Particulares con Televisión |
|-------------------|-----------|-----------------------|---------------------|-----------------|-------------------------|---|---|--|
| TAMAULIPAS | XHNAT-TDT | COAHUILA | 1 | 1,674 | 979 | 452 | 244 | 426 |
| | | TAMAULIPAS | 2 | 423,830 | 288,298 | 119,934 | 83,923 | 114,670 |

Cobertura de las Emisoras en Población y Viviendas en Localidades Rurales

| Entidad de Origen | Siglas | Entidad con Cobertura | Localidades Rurales | Población Total | Población 18 años y Más | Total de Viviendas Particulares Habitadas | Total de Viviendas Particulares con Radio | Total de Viviendas Particulares con Televisión |
|-------------------|-----------|-----------------------|---------------------|-----------------|-------------------------|---|---|--|
| TAMAULIPAS | XHNAT-TDT | COAHUILA | 10 | 25 | 6 | 3 | 3 | 3 |
| | | NUEVO LEÓN | 19 | 684 | 407 | 200 | 102 | 181 |
| | | TAMAULIPAS | 148 | 1,382 | 787 | 374 | 250 | 296 |

Subtema: Padrón Electoral, Lista Nominal, Población y Viviendas

Descripción: Muestra el Padrón Electoral y Lista Nominal con Geografía Electoral Nivel Manzanas por Emisora. Además presenta información de Población y Viviendas con Geografía Política Nivel Localidades por Emisora.

Fuente: INE(2021)-INEGI(2020)-IFT(2021)

Instituto Nacional Electoral
Dirección Ejecutiva de Prerrogativas y Partidos Políticos
Dirección de Administración de Tiempos del Estado en Radio y Televisión
Resumen de la Cobertura de la Emisora XHNAT-TDT
Fuente: INE 2021 - IFT 2021 - INEGI 2020

| Entidad de Origen | Siglas | Entidades con Cobertura | Secciones Totales Cubiertas | Secciones con Cobertura de la Entidad | Porcentaje de Secciones de la Entidad con Cobertura | Total de Manzanas y Localidades con cobertura de la Entidad | Padrón Electoral de las Manzanas y Localidades con Cobertura de la Entidad | Lista Nominal de las Manzanas y Localidades con Cobertura de la Entidad | Total de Localidades Urbanas y Rurales que cubre | Población Total con Cobertura de la Entidad | Población de 18 años y más con Cobertura de la Entidad | Porcentaje de la Población de la Entidad con Cobertura |
|-------------------|-----------|-------------------------|-----------------------------|---------------------------------------|---|---|--|---|--|---|--|--|
| Tamaulipas | XHNAT-TDT | Coahuila | 212 | 2 | 0.94% | 169 | 1,302 | 1,295 | 11 | 1,699 | 985 | 0.05% |
| Tamaulipas | XHNAT-TDT | Nuevo León | 212 | 3 | 1.42% | 106 | 438 | 434 | 19 | 684 | 407 | 0.01% |
| Tamaulipas | XHNAT-TDT | Tamaulipas | 212 | 207 | 97.64% | 7,227 | 325,328 | 324,563 | 150 | 425,212 | 289,085 | 12.05% |

Instituto Nacional Electoral
Dirección Ejecutiva de Prerrogativas y Partidos Políticos
Dirección de Administración de Tiempos del Estado en Radio y Televisión
Cobertura de la Emisora XHNAT-TDT en Padrón y Lista Nominal por Sección Electoral
Fuente: INE 2021 - IFT 2021

| Entidad de Origen | Siglas | Entidades con Cobertura | Secciones Totales Cubiertas | Secciones con Cobertura de la Entidad | Porcentaje de Secciones de la Entidad con Cobertura | Padrón Electoral de Secciones de la Entidad con Cobertura | Lista nominal de Secciones de la Entidad con Cobertura | Porcentaje de Lista Nominal de la Entidad de Cobertura |
|-------------------|-----------|-------------------------|-----------------------------|---------------------------------------|---|---|--|--|
| Tamaulipas | XHNAT-TDT | Coahuila | 212 | 2 | 1.00% | 1,302 | 1,295 | 0.06% |
| Tamaulipas | XHNAT-TDT | Nuevo León | 212 | 3 | 1.00% | 438 | 434 | 0.01% |
| Tamaulipas | XHNAT-TDT | Tamaulipas | 212 | 207 | 98.00% | 325,328 | 324,563 | 11.87% |

Cobertura de las Emisoras de TDT en Población y Viviendas en Localidades Urbanas
Fuente: INE 2021 - IFT 2021 - INEGI 2020

| Entidad de Origen | Siglas | Entidades con Cobertura | Localidades Urbanas Cubiertas | Población Total con Cobertura de la Entidad | Población de 18 años y más con Cobertura de la Entidad | Total de Viviendas Particulares Habitadas con Cobertura de la Entidad | Viviendas Particulares Habitadas que Disponen de Radio con Cobertura de la Entidad | Viviendas Particulares Habitadas que Disponen de Televisión con Cobertura de la Entidad |
|-------------------|-----------|-------------------------|-------------------------------|---|--|---|--|---|
| Tamaulipas | XHNAT-TDT | Coahuila | 1 | 1,674 | 979 | 452 | 244 | 426 |
| Tamaulipas | XHNAT-TDT | Tamaulipas | 2 | 423,830 | 288,298 | 119,934 | 83,923 | 114,670 |

Cobertura de las Emisoras de TDT en Población y Viviendas en Localidades Rurales
Fuente: INE 2021 - IFT 2021 - INEGI 2020

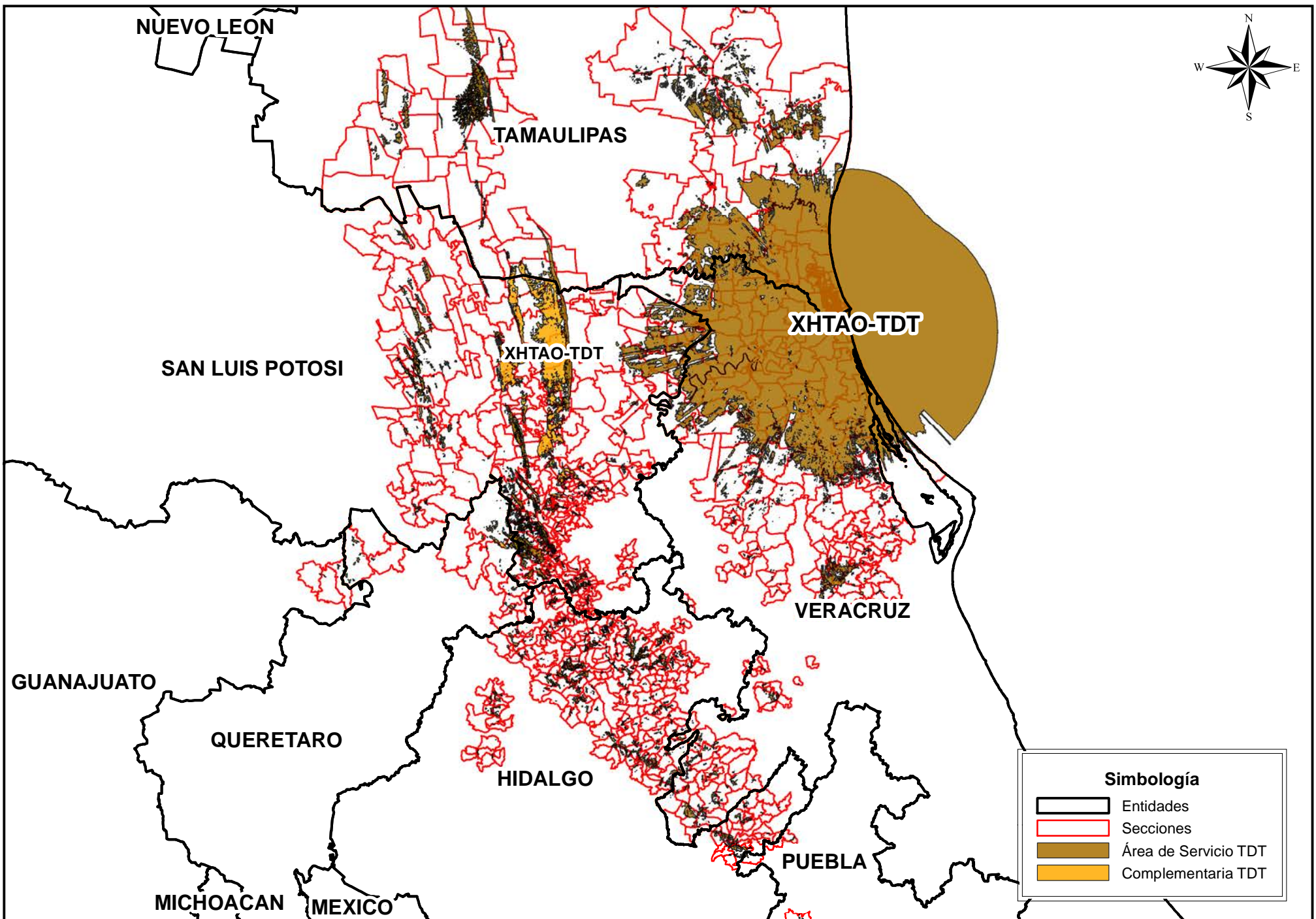
| Entidad de Origen | Siglas | Entidades con Cobertura | Localidades Rurales Cubiertas | Población Total con Cobertura de la Entidad | Población de 18 años y más con Cobertura de la Entidad | Total de Viviendas Particulares Habitadas con Cobertura de la Entidad | Viviendas Particulares Habitadas que Disponen de Radio con Cobertura de la Entidad | Viviendas Particulares Habitadas que Disponen de Televisión con Cobertura de la Entidad |
|-------------------|-----------|-------------------------|-------------------------------|---|--|---|--|---|
| Tamaulipas | XHNAT-TDT | Coahuila | 10 | 25 | 6 | 3 | 3 | 3 |
| Tamaulipas | XHNAT-TDT | Nuevo León | 19 | 684 | 407 | 200 | 102 | 181 |
| Tamaulipas | XHNAT-TDT | Tamaulipas | 148 | 1,382 | 787 | 374 | 250 | 296 |

Multimedios
Televisión, S.A. de
C.V.

(Multimedios)

XHTAO - TDT

14



<!--input id="boton_personalizado" type="button" value="Descarga mapa de cobertura PDF" onClick="botonPDFSIMA()"/>

Resumen de la Cobertura de la Emisora

| Entidad de Origen | Siglas | Entidad con Cobertura | Secciones Totales Cubiertas | Secciones con Cobertura de la Entidad | % de Secciones de la Entidad con Cobertura |
|-------------------|-----------|-----------------------|-----------------------------|---------------------------------------|--|
| TAMAULIPAS | XHTAO-TDT | HIDALGO | 779 | 46 | 5,91% |
| | | PUEBLA | 779 | 1 | 0,13% |
| | | QUERÉTARO | 779 | 1 | 0,13% |
| | | SAN LUIS POTOSÍ | 779 | 122 | 15,66% |
| | | TAMAULIPAS | 779 | 403 | 51,73% |
| | | VERACRUZ | 779 | 206 | 26,44% |

| Entidad de Origen | Siglas | Entidad con Cobertura | Total de Manzanas y Localidades con Cobertura | Padrón Electoral de las Manzanas y Localidades | Lista Nominal de las Manzanas y Localidades | Localidades Urbanas y Rurales | Población Total | Población 18 años y más |
|-------------------|-----------|-----------------------|---|--|---|-------------------------------|-----------------|-------------------------|
| TAMAULIPAS | XHTAO-TDT | HIDALGO | 288 | 18,313 | 18,296 | 59 | 55,603 | 36,285 |
| | | PUEBLA | 1 | 6 | 6 | | | |
| | | QUERÉTARO | 2 | 337 | 337 | 1 | 134 | 96 |
| | | SAN LUIS POTOSÍ | 2,265 | 54,055 | 53,986 | 307 | 223,722 | 154,847 |
| | | TAMAULIPAS | 12,451 | 607,816 | 607,144 | 358 | 802,989 | 584,844 |
| | | VERACRUZ | 5,251 | 135,116 | 134,938 | 1,095 | 234,042 | 161,635 |

Cobertura de las Emisoras en Población y Viviendas en Localidades Urbanas

| Entidad de Origen | Siglas | Entidad con Cobertura | Localidades Urbanas | Población Total | Población 18 años y Más | Total de Viviendas Particulares Habitadas | Total de Viviendas Particulares con Radio | Total de Viviendas Particulares con Televisión |
|-------------------|-----------|-----------------------|---------------------|-----------------|-------------------------|---|---|--|
| TAMAULIPAS | XHTAO-TDT | HIDALGO | 5 | 39,028 | 25,645 | 10,666 | 6,324 | 9,171 |
| | | SAN LUIS POTOSÍ | 9 | 185,928 | 131,177 | 55,364 | 36,249 | 49,862 |
| | | TAMAULIPAS | 7 | 777,135 | 568,069 | 241,913 | 160,091 | 226,873 |
| | | VERACRUZ | 19 | 172,752 | 119,943 | 49,812 | 32,724 | 44,577 |

Cobertura de las Emisoras en Población y Viviendas en Localidades Rurales

| Entidad de Origen | Siglas | Entidad con Cobertura | Localidades Rurales | Población Total | Población 18 años y Más | Total de Viviendas Particulares Habitadas | Total de Viviendas Particulares con Radio | Total de Viviendas Particulares con Televisión |
|-------------------|-----------|-----------------------|---------------------|-----------------|-------------------------|---|---|--|
| TAMAULIPAS | XHTAO-TDT | HIDALGO | 54 | 16,575 | 10,640 | 4,360 | 2,593 | 3,376 |
| | | QUERÉTARO | 1 | 134 | 96 | 37 | 27 | 29 |
| | | SAN LUIS POTOSÍ | 298 | 37,794 | 23,670 | 10,072 | 5,963 | 7,258 |

| Entidad de Origen | Siglas | Entidad con Cobertura | Localidades Rurales | Población Total | Población 18 años y Más | Total de Viviendas Particulares Habitadas | Total de Viviendas Particulares con Radio | Total de Viviendas Particulares con Televisión |
|-------------------|-----------|-----------------------|---------------------|-----------------|-------------------------|---|---|--|
| TAMAULIPAS | XHTAO-TDT | TAMAULIPAS | 351 | 25,854 | 16,775 | 7,191 | 3,975 | 6,438 |
| | | VERACRUZ | 1,076 | 61,290 | 41,692 | 18,048 | 10,236 | 15,902 |

Subtema: Padrón Electoral, Lista Nominal, Población y Viviendas

Descripción: Muestra el Padrón Electoral y Lista Nominal con Geografía Electoral Nivel Manzanas por Emisora. Además presenta información de Población y Viviendas con Geografía Política Nivel Localidades por Emisora.

Fuente: INE(2021)-INEGI(2020)-IFT(2021)

Instituto Nacional Electoral
Dirección Ejecutiva de Prerogativas y Partidos Políticos
Dirección de Administración de Tiempos del Estado en Radio y Televisión
Resumen de la Cobertura de la Emisora XHTAO-TDT
Fuente: INE 2021 - IFT 2021 - INEGI 2020

| Entidad de Origen | Siglas | Entidades con Cobertura | Secciones Totales Cubiertas | Secciones con Cobertura de la Entidad | Porcentaje de Secciones de la Entidad con Cobertura | Total de Manzanas y Localidades con cobertura de la Entidad | Padrón Electoral de las Manzanas y Localidades con Cobertura de la Entidad | Lista Nominal de las Manzanas y Localidades con Cobertura de la Entidad | Total de Localidades Urbanas y Rurales que cubre | Población Total con Cobertura de la Entidad | Población de 18 años y más con Cobertura de la Entidad | Porcentaje de la Población de la Entidad con Cobertura |
|-------------------|-----------|-------------------------|-----------------------------|---------------------------------------|---|---|--|---|--|---|--|--|
| Tamaulipas | XHTAO-TDT | Hidalgo | 779 | 46 | 5.91% | 288 | 18,313 | 18,296 | 59 | 55,603 | 36,285 | 1.80% |
| Tamaulipas | XHTAO-TDT | Puebla | 779 | 1 | 0.13% | 1 | 6 | 6 | 0 | 0 | 0 | 0.00% |
| Tamaulipas | XHTAO-TDT | Querétaro | 779 | 1 | 0.13% | 2 | 337 | 337 | 1 | 134 | 96 | 0.01% |
| Tamaulipas | XHTAO-TDT | San Luis Potosí | 779 | 122 | 15.66% | 2,265 | 54,055 | 53,986 | 307 | 223,722 | 154,847 | 7.93% |
| Tamaulipas | XHTAO-TDT | Tamaulipas | 779 | 403 | 51.73% | 12,451 | 607,816 | 607,144 | 358 | 802,989 | 584,844 | 22.76% |
| Tamaulipas | XHTAO-TDT | Veracruz | 779 | 206 | 26.44% | 5,251 | 135,116 | 134,938 | 1,095 | 234,042 | 161,635 | 2.90% |

| Instituto Nacional Electoral Dirección Ejecutiva de Prerrogativas y Partidos Políticos Dirección de Administración de Tiempos del Estado en Radio y Televisión Cobertura de la Emisora XHTAO-TDT en Padrón y Lista Nominal por Sección Electoral Fuente: INE 2021 - IFT 2021 | | | | | | | | |
|---|-----------|-------------------------|-----------------------------|---------------------------------------|---|---|--|--|
| Entidad de Origen | Siglas | Entidades con Cobertura | Secciones Totales Cubiertas | Secciones con Cobertura de la Entidad | Porcentaje de Secciones de la Entidad con Cobertura | Padrón Electoral de Secciones de la Entidad con Cobertura | Lista nominal de Secciones de la Entidad con Cobertura | Porcentaje de Lista Nominal de la Entidad de Cobertura |
| Tamaulipas | XHTAO-TDT | Hidalgo | 779 | 46 | 6.00% | 18,313 | 18,296 | 0.82% |
| Tamaulipas | XHTAO-TDT | Puebla | 779 | 1 | 0.00% | 6 | 6 | 0.00% |
| Tamaulipas | XHTAO-TDT | Querétaro | 779 | 1 | 0.00% | 337 | 337 | 0.02% |
| Tamaulipas | XHTAO-TDT | San Luis Potosí | 779 | 122 | 16.00% | 54,055 | 53,986 | 2.61% |
| Tamaulipas | XHTAO-TDT | Tamaulipas | 779 | 403 | 52.00% | 607,816 | 607,144 | 22.20% |
| Tamaulipas | XHTAO-TDT | Veracruz | 779 | 206 | 26.00% | 135,116 | 134,938 | 2.26% |

| Cobertura de las Emisoras de TDT en Población y Viviendas en Localidades Urbanas Fuente: INE 2021 - IFT 2021 - INEGI 2020 | | | | | | | | |
|--|-----------|-------------------------|-------------------------------|---|--|---|--|---|
| Entidad de Origen | Siglas | Entidades con Cobertura | Localidades Urbanas Cubiertas | Población Total con Cobertura de la Entidad | Población de 18 años y más con Cobertura de la Entidad | Total de Viviendas Particulares Habitadas con Cobertura de la Entidad | Viviendas Particulares Habitadas que Disponen de Radio con Cobertura de la Entidad | Viviendas Particulares Habitadas que Disponen de Televisión con Cobertura de la Entidad |
| Tamaulipas | XHTAO-TDT | Hidalgo | 5 | 39,028 | 25,645 | 10,666 | 6,324 | 9,171 |
| Tamaulipas | XHTAO-TDT | San Luis Potosí | 9 | 185,928 | 131,177 | 55,364 | 36,249 | 49,862 |
| Tamaulipas | XHTAO-TDT | Tamaulipas | 7 | 777,135 | 568,069 | 241,913 | 160,091 | 226,873 |
| Tamaulipas | XHTAO-TDT | Veracruz | 19 | 172,752 | 119,943 | 49,812 | 32,724 | 44,577 |

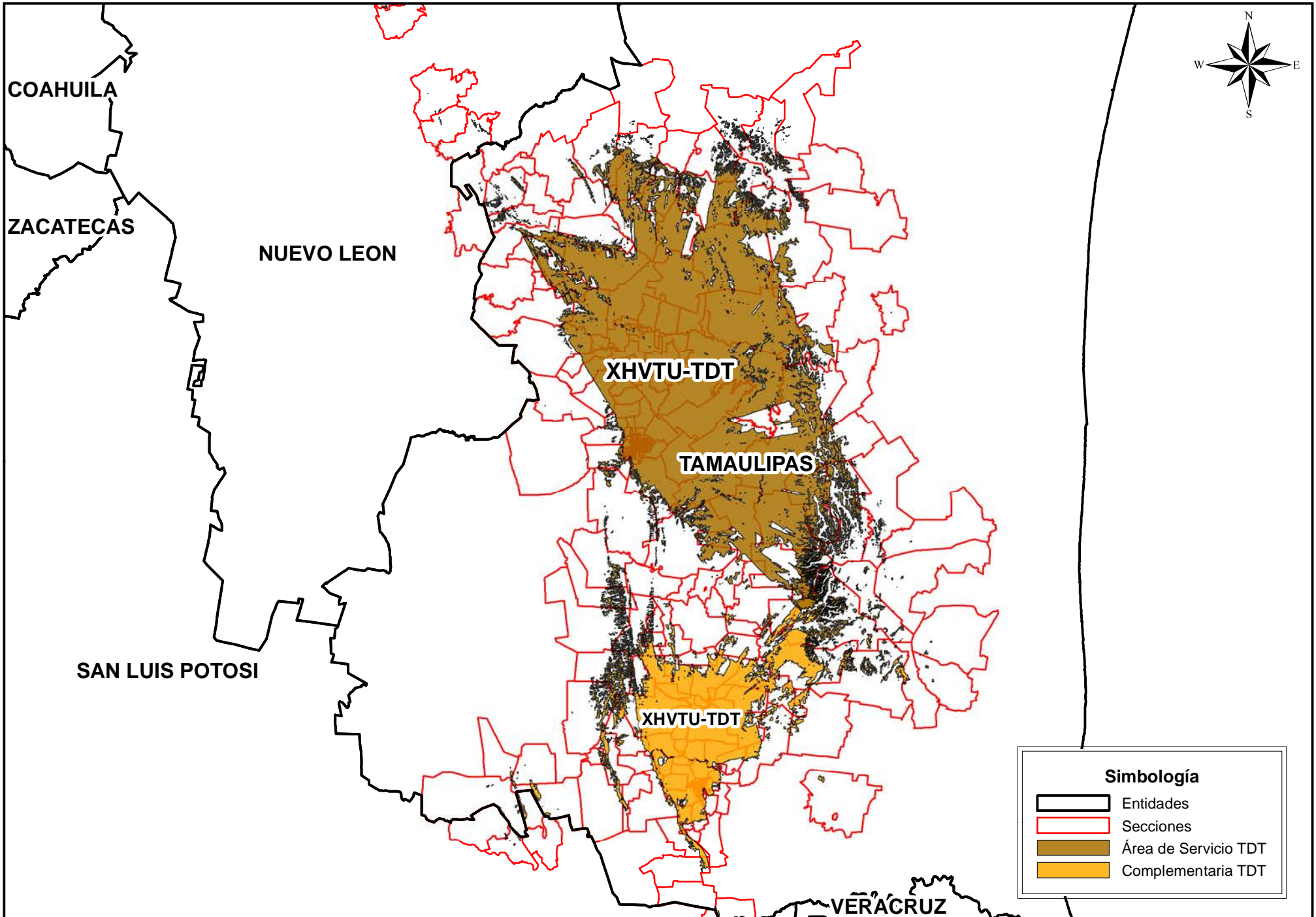
| Cobertura de las Emisoras de TDT en Población y Viviendas en Localidades Rurales Fuente: INE 2021 - IFT 2021 - INEGI 2020 | | | | | | | | |
|--|-----------|-------------------------|-------------------------------|---|--|---|--|---|
| Entidad de Origen | Siglas | Entidades con Cobertura | Localidades Rurales Cubiertas | Población Total con Cobertura de la Entidad | Población de 18 años y más con Cobertura de la Entidad | Total de Viviendas Particulares Habitadas con Cobertura de la Entidad | Viviendas Particulares Habitadas que Disponen de Radio con Cobertura de la Entidad | Viviendas Particulares Habitadas que Disponen de Televisión con Cobertura de la Entidad |
| Tamaulipas | XHTAO-TDT | Hidalgo | 54 | 16,575 | 10,640 | 4,360 | 2,593 | 3,376 |
| Tamaulipas | XHTAO-TDT | Querétaro | 1 | 134 | 96 | 37 | 27 | 29 |
| Tamaulipas | XHTAO-TDT | San Luis Potosí | 298 | 37,794 | 23,670 | 10,072 | 5,963 | 7,258 |
| Tamaulipas | XHTAO-TDT | Tamaulipas | 351 | 25,854 | 16,775 | 7,191 | 3,975 | 6,438 |
| Tamaulipas | XHTAO-TDT | Veracruz | 1,076 | 61,290 | 41,692 | 18,048 | 10,236 | 15,902 |

Multimedios
Televisión, S.A. de
C.V.

Multimedios

XHVTU-TDT

25



<!--input id="boton_personalizado" type="button" value="Descarga mapa de cobertura PDF" onClick="botonPDFSIMA()"/>

Resumen de la Cobertura de la Emisora

| Entidad de Origen | Siglas | Entidad con Cobertura | Secciones Totales Cubiertas | Secciones con Cobertura de la Entidad | % de Secciones de la Entidad con Cobertura |
|-------------------|-----------|-----------------------|-----------------------------|---------------------------------------|--|
| TAMAULIPAS | XHVTU-TDT | TAMAULIPAS | 309 | 309 | 100,00% |

| Entidad de Origen | Siglas | Entidad con Cobertura | Total de Manzanas y Localidades con Cobertura | Padrón Electoral de las Manzanas y Localidades | Lista Nominal de las Manzanas y Localidades | Localidades Urbanas y Rurales | Población Total | Población 18 años y más |
|-------------------|-----------|-----------------------|---|--|---|-------------------------------|-----------------|-------------------------|
| TAMAULIPAS | XHVTU-TDT | TAMAULIPAS | 12,475 | 387,915 | 387,618 | 1,147 | 516,535 | 366,424 |

Cobertura de las Emisoras en Población y Viviendas en Localidades Urbanas

| Entidad de Origen | Siglas | Entidad con Cobertura | Localidades Urbanas | Población Total | Población 18 años y Más | Total de Viviendas Particulares Habitadas | Total de Viviendas Particulares con Radio | Total de Viviendas Particulares con Televisión |
|-------------------|-----------|-----------------------|---------------------|-----------------|-------------------------|---|---|--|
| TAMAULIPAS | XHVTU-TDT | TAMAULIPAS | 13 | 450,311 | 321,985 | 134,759 | 86,131 | 127,604 |

Cobertura de las Emisoras en Población y Viviendas en Localidades Rurales

| Entidad de Origen | Siglas | Entidad con Cobertura | Localidades Rurales | Población Total | Población 18 años y Más | Total de Viviendas Particulares Habitadas | Total de Viviendas Particulares con Radio | Total de Viviendas Particulares con Televisión |
|-------------------|-----------|-----------------------|---------------------|-----------------|-------------------------|---|---|--|
| TAMAULIPAS | XHVTU-TDT | TAMAULIPAS | 1,134 | 66,224 | 44,439 | 19,421 | 11,368 | 17,366 |

Subtema: Padrón Electoral, Lista Nominal, Población y Viviendas

Descripción: Muestra el Padrón Electoral y Lista Nominal con Geografía Electoral Nivel Manzanas por Emisora. Además presenta información de Población y Viviendas con Geografía Política Nivel Localidades por Emisora.

Fuente: INE(2021)-INEGI(2020)-IFT(2021)

Instituto Nacional Electoral
Dirección Ejecutiva de Prerogativas y Partidos Políticos
Dirección de Administración de Tiempos del Estado en Radio y Televisión
Resumen de la Cobertura de la Emisora XHVTU-TDT
Fuente: INE 2021 - IFT 2021 - INEGI 2020

| Entidad de Origen | Siglas | Entidades con Cobertura | Secciones Totales Cubiertas | Secciones con Cobertura de la Entidad | Porcentaje de Secciones de la Entidad con Cobertura | Total de Manzanas y Localidades con cobertura de la Entidad | Padrón Electoral de las Manzanas y Localidades con Cobertura de la Entidad | Lista Nominal de las Manzanas y Localidades con Cobertura de la Entidad | Total de Localidades Urbanas y Rurales que cubre | Población Total con Cobertura de la Entidad | Población de 18 años y más con Cobertura de la Entidad | Porcentaje de la Población de la Entidad con Cobertura |
|-------------------|-----------|-------------------------|-----------------------------|---------------------------------------|---|---|--|---|--|---|--|--|
| Tamaulipas | XHVTU-TDT | Tamaulipas | 309 | 309 | 100.00% | 12,475 | 387,915 | 387,618 | 1,147 | 516,535 | 366,424 | 14.64% |

Instituto Nacional Electoral
Dirección Ejecutiva de Prerrogativas y Partidos Políticos
Dirección de Administración de Tiempos del Estado en Radio y Televisión
Cobertura de la Emisora XHVTU-TDT en Padrón y Lista Nominal por Sección Electoral
Fuente: INE 2021 - IFT 2021

| Entidad de Origen | Siglas | Entidades con Cobertura | Secciones Totales Cubiertas | Secciones con Cobertura de la Entidad | Porcentaje de Secciones de la Entidad con Cobertura | Padrón Electoral de Secciones de la Entidad con Cobertura | Lista nominal de Secciones de la Entidad con Cobertura | Porcentaje de Lista Nominal de la Entidad de Cobertura |
|-------------------|-----------|-------------------------|-----------------------------|---------------------------------------|---|---|--|--|
| Tamaulipas | XHVTU-TDT | Tamaulipas | 309 | 309 | 100.00% | 387,915 | 387,618 | 14.18% |

Cobertura de las Emisoras de TDT en Población y Viviendas en Localidades Urbanas
Fuente: INE 2021 - IFT 2021 - INEGI 2020

| Entidad de Origen | Siglas | Entidades con Cobertura | Localidades Urbanas Cubiertas | Población Total con Cobertura de la Entidad | Población de 18 años y más con Cobertura de la Entidad | Total de Viviendas Particulares Habitadas con Cobertura de la Entidad | Viviendas Particulares Habitadas que Disponen de Radio con Cobertura de la Entidad | Viviendas Particulares Habitadas que Disponen de Televisión con Cobertura de la Entidad |
|-------------------|-----------|-------------------------|-------------------------------|---|--|---|--|---|
| Tamaulipas | XHVTU-TDT | Tamaulipas | 13 | 450,311 | 321,985 | 134,759 | 86,131 | 127,604 |

Cobertura de las Emisoras de TDT en Población y Viviendas en Localidades Rurales
Fuente: INE 2021 - IFT 2021 - INEGI 2020

| Entidad de Origen | Siglas | Entidades con Cobertura | Localidades Rurales Cubiertas | Población Total con Cobertura de la Entidad | Población de 18 años y más con Cobertura de la Entidad | Total de Viviendas Particulares Habitadas con Cobertura de la Entidad | Viviendas Particulares Habitadas que Disponen de Radio con Cobertura de la Entidad | Viviendas Particulares Habitadas que Disponen de Televisión con Cobertura de la Entidad |
|-------------------|-----------|-------------------------|-------------------------------|---|--|---|--|---|
| Tamaulipas | XHVTU-TDT | Tamaulipas | 1,134 | 66,224 | 44,439 | 19,421 | 11,368 | 17,366 |

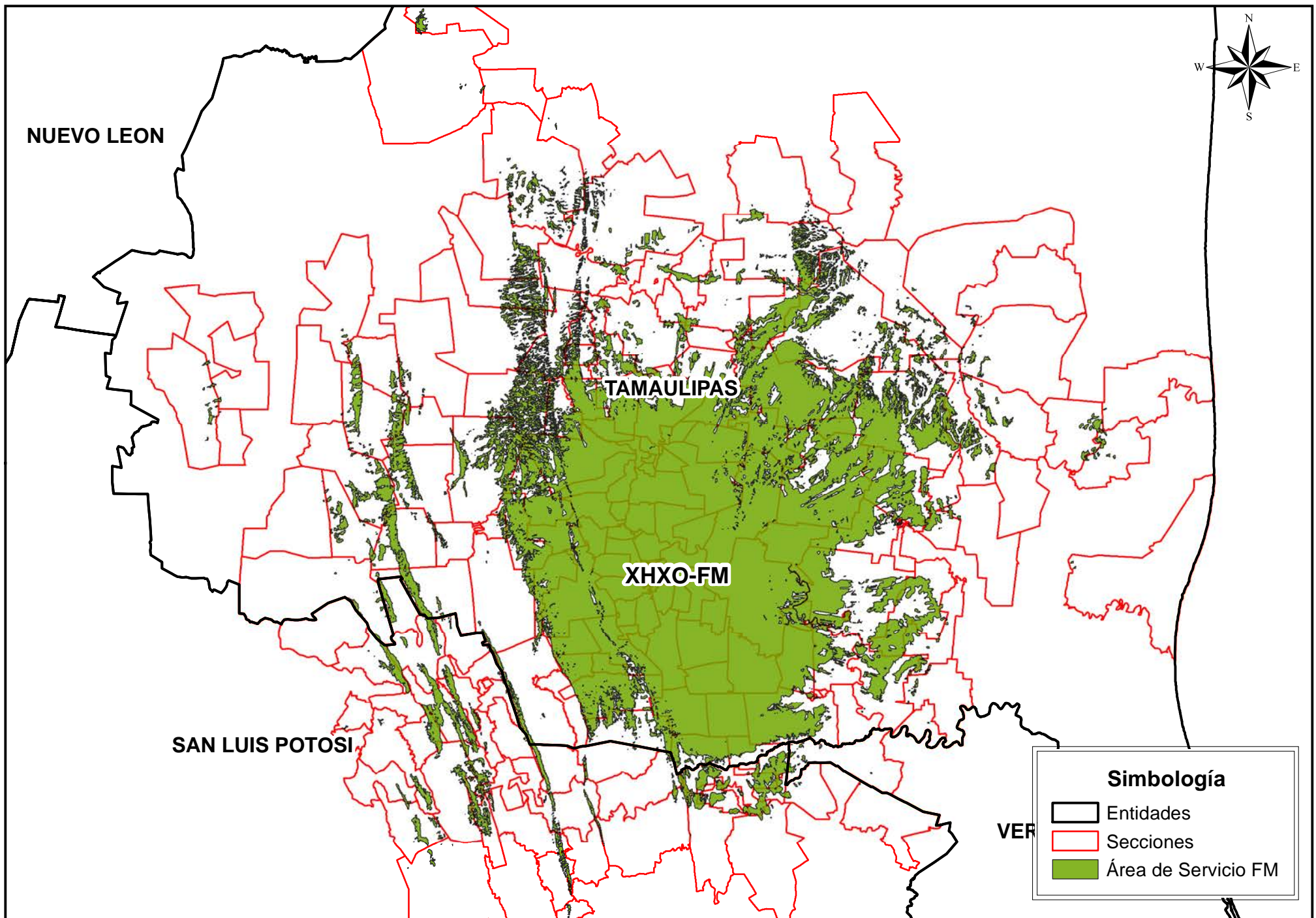
Sistema Radiofónico
de Tamaulipas, S.A.
de C.V.

La Súper Buena

XHXO-FM

95.7

Cobertura de Emisoras de Radio



<!--input id="boton_personalizado" type="button" value="Descarga mapa de cobertura PDF" onClick="botonPDFSIMA();" /-->

Resumen de la Cobertura de la Emisora

| Entidad de Origen | Siglas | Entidad con Cobertura | Secciones Totales Cubiertas | Secciones con Cobertura de la Entidad | % de Secciones de la Entidad con Cobertura |
|-------------------|---------|-----------------------|-----------------------------|---------------------------------------|--|
| TAMAULIPAS | XHXO-FM | SAN LUIS POTOSÍ | 159 | 8 | 5,03% |
| | | TAMAULIPAS | 159 | 151 | 94,97% |

| Entidad de Origen | Siglas | Entidad con Cobertura | Total de Manzanas y Localidades con Cobertura | Padrón Electoral de las Manzanas y Localidades | Lista Nominal de las Manzanas y Localidades | Localidades Urbanas y Rurales | Población Total | Población 18 años y más |
|-------------------|---------|-----------------------|---|--|---|-------------------------------|-----------------|-------------------------|
| TAMAULIPAS | XHXO-FM | SAN LUIS POTOSÍ | 125 | 1,934 | 1,932 | 11 | 2,766 | 1,831 |
| | | TAMAULIPAS | 5,518 | 127,265 | 127,135 | 725 | 162,911 | 115,731 |

Cobertura de las Emisoras en Población y Viviendas en Localidades Urbanas

| Entidad de Origen | Siglas | Entidad con Cobertura | Localidades Urbanas | Población Total | Población 18 años y Más | Total de Viviendas Particulares Habitadas | Total de Viviendas Particulares con Radio | Total de Viviendas Particulares con Televisión |
|-------------------|---------|-----------------------|---------------------|-----------------|-------------------------|---|---|--|
| TAMAULIPAS | XHXO-FM | TAMAULIPAS | 9 | 116,390 | 83,524 | 37,405 | 23,130 | 34,694 |

Cobertura de las Emisoras en Población y Viviendas en Localidades Rurales

| Entidad de Origen | Siglas | Entidad con Cobertura | Localidades Rurales | Población Total | Población 18 años y Más | Total de Viviendas Particulares Habitadas | Total de Viviendas Particulares con Radio | Total de Viviendas Particulares con Televisión |
|-------------------|---------|-----------------------|---------------------|-----------------|-------------------------|---|---|--|
| TAMAULIPAS | XHXO-FM | SAN LUIS POTOSÍ | 11 | 2,766 | 1,831 | 770 | 336 | 605 |
| | | TAMAULIPAS | 716 | 46,521 | 32,207 | 14,438 | 8,507 | 12,838 |

Subtema: Padrón Electoral, Lista Nominal, Población y Viviendas

Descripción: Muestra el Padrón Electoral y Lista Nominal con Geografía Electoral Nivel Manzanas por Emisora. Además presenta información de Población y Viviendas con Geografía Política Nivel Localidades por Emisora.

Fuente: INE(2021)-INEGI(2020)-IFT(2021)

Instituto Nacional Electoral
Dirección Ejecutiva de Prerrogativas y Partidos Políticos
Dirección de Administración de Tiempos del Estado en Radio y Televisión
Resumen de la Cobertura de la Emisora XHXO-FM
Fuente: INE 2021 - IFT 2021 - INEGI 2020

| Entidad de Origen | Siglas | Entidades con Cobertura | Secciones Totales Cubiertas | Secciones con Cobertura de la Entidad | Porcentaje de Secciones de la Entidad con Cobertura | Total de Manzanas y Localidades con cobertura de la Entidad | Padrón Electoral de las Manzanas y Localidades con Cobertura de la Entidad | Lista Nominal de las Manzanas y Localidades con Cobertura de la Entidad | Total de Localidades Urbanas y Rurales que cubre | Población Total con Cobertura de la Entidad | Población de 18 años y más con Cobertura de la Entidad | Porcentaje de la Población de la Entidad con Cobertura |
|-------------------|---------|-------------------------|-----------------------------|---------------------------------------|---|---|--|---|--|---|--|--|
| Tamaulipas | XHXO-FM | San Luis Potosí | 159 | 8 | 5.03% | 125 | 1,934 | 1,932 | 11 | 2,766 | 1,831 | 0.10% |
| Tamaulipas | XHXO-FM | Tamaulipas | 159 | 151 | 94.97% | 5,518 | 127,265 | 127,135 | 725 | 162,911 | 115,731 | 4.62% |

Instituto Nacional Electoral
Dirección Ejecutiva de Prerrogativas y Partidos Políticos
Dirección de Administración de Tiempos del Estado en Radio y Televisión
Cobertura de la Emisora XHXO-FM en Padrón y Lista Nominal por Sección Electoral
Fuente: INE 2021 - IFT 2021

| Entidad de Origen | Siglas | Entidades con Cobertura | Secciones Totales Cubiertas | Secciones con Cobertura de la Entidad | Porcentaje de Secciones de la Entidad con Cobertura | Padrón Electoral de Secciones de la Entidad con Cobertura | Lista nominal de Secciones de la Entidad con Cobertura | Porcentaje de Lista Nominal de la Entidad de Cobertura |
|-------------------|---------|-------------------------|-----------------------------|---------------------------------------|---|---|--|--|
| Tamaulipas | XHXO-FM | San Luis Potosí | 159 | 8 | 5.00% | 1,934 | 1,932 | 0.09% |
| Tamaulipas | XHXO-FM | Tamaulipas | 159 | 151 | 95.00% | 127,265 | 127,135 | 4.65% |

Cobertura de las Emisoras de FM en Población y Viviendas en Localidades Urbanas
Fuente: INE 2021 - IFT 2021 - INEGI 2020

| Entidad de Origen | Siglas | Entidades con Cobertura | Localidades Urbanas Cubiertas | Población Total con Cobertura de la Entidad | Población de 18 años y más con Cobertura de la Entidad | Total de Viviendas Particulares Habitadas con Cobertura de la Entidad | Viviendas Particulares Habitadas que Disponen de Radio con Cobertura de la Entidad | Viviendas Particulares Habitadas que Disponen de Televisión con Cobertura de la Entidad |
|-------------------|---------|-------------------------|-------------------------------|---|--|---|--|---|
| Tamaulipas | XHXO-FM | Tamaulipas | 9 | 116,390 | 83,524 | 37,405 | 23,130 | 34,694 |

Cobertura de las Emisoras de FM en Población y Viviendas en Localidades Rurales
Fuente: INE 2021 - IFT 2021 - INEGI 2020

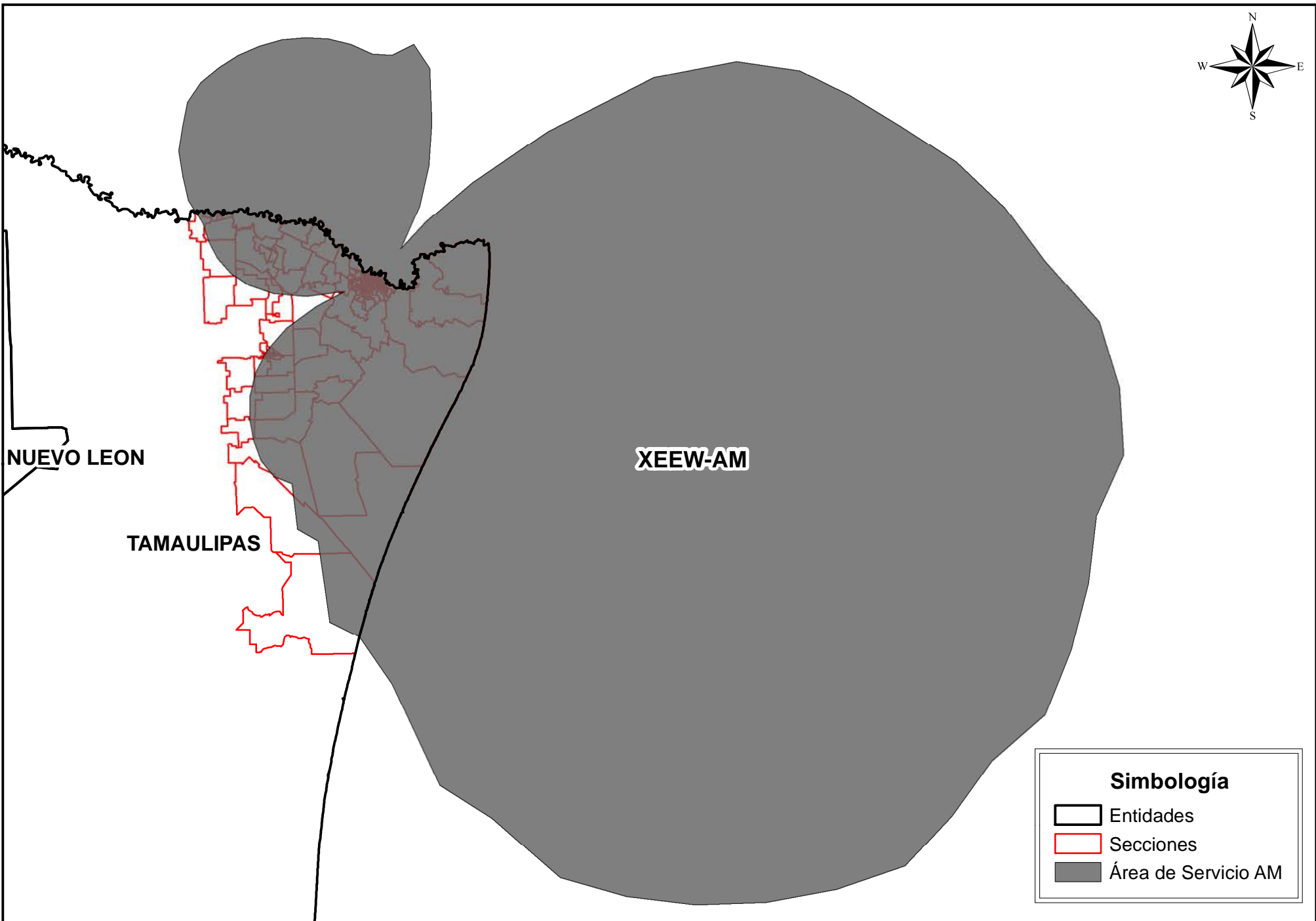

| Entidad de Origen | Siglas | Entidades con Cobertura | Localidades Rurales Cubiertas | Población Total con Cobertura de la Entidad | Población de 18 años y más con Cobertura de la Entidad | Total de Viviendas Particulares Habitadas con Cobertura de la Entidad | Viviendas Particulares Habitadas que Disponen de Radio con Cobertura de la Entidad | Viviendas Particulares Habitadas que Disponen de Televisión con Cobertura de la Entidad |
|-------------------|---------|-------------------------|-------------------------------|---|--|---|--|---|
| Tamaulipas | XHXO-FM | San Luis Potosí | 11 | 2,766 | 1,831 | 770 | 336 | 605 |
| Tamaulipas | XHXO-FM | Tamaulipas | 716 | 46,521 | 32,207 | 14,438 | 8,507 | 12,838 |

SUCN. DE JORGE
CÁRDENAS
GONZÁLEZ

(La voz del Bajo Bravo)

XEEW-AM

1420



Simbología

- Entidades
- Secciones
- Área de Servicio AM

<!-<input id="boton_personalizado" type="button" value="Descarga mapa de cobertura PDF" onClick="botonPDFSIMA();" />

Resumen de la Cobertura de la Emisora

| Entidad de Origen | Siglas | Entidad con Cobertura | Secciones Totales Cubiertas | Secciones con Cobertura de la Entidad | % de Secciones de la Entidad con Cobertura |
|-------------------|---------|-----------------------|-----------------------------|---------------------------------------|--|
| TAMAULIPAS | XEEW-AM | TAMAULIPAS | 279 | 279 | 100,00% |

| Entidad de Origen | Siglas | Entidad con Cobertura | Total de Manzanas y Localidades con Cobertura | Padrón Electoral de las Manzanas y Localidades | Lista Nominal de las Manzanas y Localidades | Localidades Urbanas y Rurales | Población Total | Población 18 años y más |
|-------------------|---------|-----------------------|---|--|---|-------------------------------|-----------------|-------------------------|
| TAMAULIPAS | XEEW-AM | TAMAULIPAS | 11,104 | 457,949 | 457,222 | 765 | 606,239 | 418,433 |

Cobertura de las Emisoras en Población y Viviendas en Localidades Urbanas

| Entidad de Origen | Siglas | Entidad con Cobertura | Localidades Urbanas | Población Total | Población 18 años y Más | Total de Viviendas Particulares Habitadas | Total de Viviendas Particulares con Radio | Total de Viviendas Particulares con Televisión |
|-------------------|---------|-----------------------|---------------------|-----------------|-------------------------|---|---|--|
| TAMAULIPAS | XEEW-AM | TAMAULIPAS | 5 | 574,519 | 397,829 | 169,063 | 101,004 | 159,010 |

Cobertura de las Emisoras en Población y Viviendas en Localidades Rurales

| Entidad de Origen | Siglas | Entidad con Cobertura | Localidades Rurales | Población Total | Población 18 años y Más | Total de Viviendas Particulares Habitadas | Total de Viviendas Particulares con Radio | Total de Viviendas Particulares con Televisión |
|-------------------|---------|-----------------------|---------------------|-----------------|-------------------------|---|---|--|
| TAMAULIPAS | XEEW-AM | TAMAULIPAS | 760 | 31,720 | 20,604 | 8,926 | 4,930 | 7,924 |

Subtema: Padrón Electoral, Lista Nominal, Población y Viviendas

Descripción: Muestra el Padrón Electoral y Lista Nominal con Geografía Electoral Nivel Manzanas por Emisora. Además presenta información de Población y Viviendas con Geografía Política Nivel Localidades por Emisora.

Fuente: INE(2021)-INEGI(2020)-IFT(2021)

Instituto Nacional Electoral
Dirección Ejecutiva de Prerogativas y Partidos Políticos
Dirección de Administración de Tiempos del Estado en Radio y Televisión
Resumen de la Cobertura de la Emisora XEEW-AM
Fuente: INE 2021 - IFT 2021 - INEGI 2020

| Entidad de Origen | Siglas | Entidades con Cobertura | Secciones Totales Cubiertas | Secciones con Cobertura de la Entidad | Porcentaje de Secciones de la Entidad con Cobertura | Total de Manzanas y Localidades con cobertura de la Entidad | Padrón Electoral de las Manzanas y Localidades con Cobertura de la Entidad | Lista Nominal de las Manzanas y Localidades con Cobertura de la Entidad | Total de Localidades Urbanas y Rurales que cubre | Población Total con Cobertura de la Entidad | Población de 18 años y más con Cobertura de la Entidad | Porcentaje de la Población de la Entidad con Cobertura |
|-------------------|---------|-------------------------|-----------------------------|---------------------------------------|---|---|--|---|--|---|--|--|
| Tamaulipas | XEEW-AM | Tamaulipas | 279 | 279 | 100.00% | 11,104 | 457,949 | 457,222 | 765 | 606,239 | 418,433 | 17.18% |

Instituto Nacional Electoral
Dirección Ejecutiva de Prerrogativas y Partidos Políticos
Dirección de Administración de Tiempos del Estado en Radio y Televisión
Cobertura de la Emisora XEEW-AM en Padrón y Lista Nominal por Sección Electoral
Fuente: INE 2021 - IFT 2021

| Entidad de Origen | Siglas | Entidades con Cobertura | Secciones Totales Cubiertas | Secciones con Cobertura de la Entidad | Porcentaje de Secciones de la Entidad con Cobertura | Padrón Electoral de Secciones de la Entidad con Cobertura | Lista nominal de Secciones de la Entidad con Cobertura | Porcentaje de Lista Nominal de la Entidad de Cobertura |
|-------------------|---------|-------------------------|-----------------------------|---------------------------------------|---|---|--|--|
| Tamaulipas | XEEW-AM | Tamaulipas | 279 | 279 | 100.00% | 457,949 | 457,222 | 16.72% |

Cobertura de las Emisoras de AM en Población y Viviendas en Localidades Urbanas
Fuente: INE 2021 - IFT 2021 - INEGI 2020

| Entidad de Origen | Siglas | Entidades con Cobertura | Localidades Urbanas Cubiertas | Población Total con Cobertura de la Entidad | Población de 18 años y más con Cobertura de la Entidad | Total de Viviendas Particulares Habitadas con Cobertura de la Entidad | Viviendas Particulares Habitadas que Disponen de Radio con Cobertura de la Entidad | Viviendas Particulares Habitadas que Disponen de Televisión con Cobertura de la Entidad |
|-------------------|---------|-------------------------|-------------------------------|---|--|---|--|---|
| Tamaulipas | XEEW-AM | Tamaulipas | 5 | 574,519 | 397,829 | 169,063 | 101,004 | 159,010 |

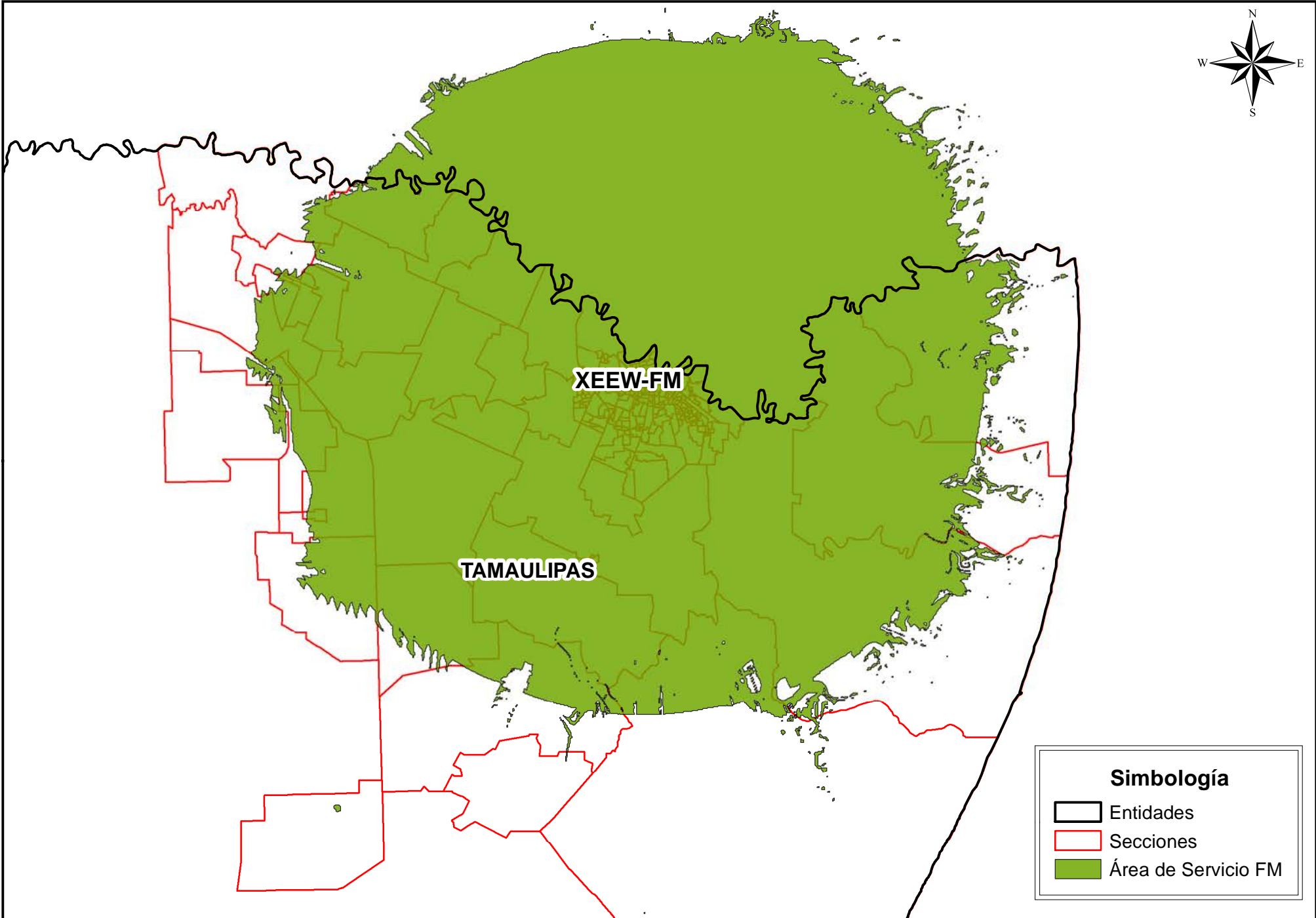

Cobertura de las Emisoras de AM en Población y Viviendas en Localidades Rurales
Fuente: INE 2021 - IFT 2021 - INEGI 2020

| Entidad de Origen | Siglas | Entidades con Cobertura | Localidades Rurales Cubiertas | Población Total con Cobertura de la Entidad | Población de 18 años y más con Cobertura de la Entidad | Total de Viviendas Particulares Habitadas con Cobertura de la Entidad | Viviendas Particulares Habitadas que Disponen de Radio con Cobertura de la Entidad | Viviendas Particulares Habitadas que Disponen de Televisión con Cobertura de la Entidad |
|-------------------|---------|-------------------------|-------------------------------|---|--|---|--|---|
| Tamaulipas | XEEW-AM | Tamaulipas | 760 | 31,720 | 20,604 | 8,926 | 4,930 | 7,924 |

SUCN. DE JORGE
CÁRDENAS
GONZÁLEZ

(W FM)

XEEW-FM
97.7



<!--input id="boton_personalizado" type="button" value="Descarga mapa de cobertura PDF" onClick="botonPDFSIMA();"-->

Resumen de la Cobertura de la Emisora

| Entidad de Origen | Siglas | Entidad con Cobertura | Secciones Totales Cubiertas | Secciones con Cobertura de la Entidad | % de Secciones de la Entidad con Cobertura |
|-------------------|---------|-----------------------|-----------------------------|---------------------------------------|--|
| TAMAULIPAS | XEEW-FM | TAMAULIPAS | 237 | 237 | 100,00% |

| Entidad de Origen | Siglas | Entidad con Cobertura | Total de Manzanas y Localidades con Cobertura | Padrón Electoral de las Manzanas y Localidades | Lista Nominal de las Manzanas y Localidades | Localidades Urbanas y Rurales | Población Total | Población 18 años y más |
|-------------------|---------|-----------------------|---|--|---|-------------------------------|-----------------|-------------------------|
| TAMAULIPAS | XEEW-FM | TAMAULIPAS | 9,256 | 414,619 | 413,990 | 417 | 538,766 | 373,237 |

Cobertura de las Emisoras en Población y Viviendas en Localidades Urbanas

| Entidad de Origen | Siglas | Entidad con Cobertura | Localidades Urbanas | Población Total | Población 18 años y Más | Total de Viviendas Particulares Habitadas | Total de Viviendas Particulares con Radio | Total de Viviendas Particulares con Televisión |
|-------------------|---------|-----------------------|---------------------|-----------------|-------------------------|---|---|--|
| TAMAULIPAS | XEEW-FM | TAMAULIPAS | 4 | 519,446 | 360,328 | 152,874 | 92,148 | 143,659 |

Cobertura de las Emisoras en Población y Viviendas en Localidades Rurales

| Entidad de Origen | Siglas | Entidad con Cobertura | Localidades Rurales | Población Total | Población 18 años y Más | Total de Viviendas Particulares Habitadas | Total de Viviendas Particulares con Radio | Total de Viviendas Particulares con Televisión |
|-------------------|---------|-----------------------|---------------------|-----------------|-------------------------|---|---|--|
| TAMAULIPAS | XEEW-FM | TAMAULIPAS | 413 | 19,320 | 12,909 | 5,262 | 3,158 | 4,920 |

Subtema: Padrón Electoral, Lista Nominal, Población y Viviendas

Descripción: Muestra el Padrón Electoral y Lista Nominal con Geografía Electoral Nivel Manzanas por Emisora. Además presenta información de Población y Viviendas con Geografía Política Nivel Localidades por Emisora.

Fuente: INE(2021)-INEGI(2020)-IFT(2021)

Instituto Nacional Electoral
Dirección Ejecutiva de Prerogativas y Partidos Políticos
Dirección de Administración de Tiempos del Estado en Radio y Televisión
Resumen de la Cobertura de la Emisora XEEW-FM
Fuente: INE 2021 - IFT 2021 - INEGI 2020

| Entidad de Origen | Siglas | Entidades con Cobertura | Secciones Totales Cubiertas | Secciones con Cobertura de la Entidad | Porcentaje de Secciones de la Entidad con Cobertura | Total de Manzanas y Localidades con cobertura de la Entidad | Padrón Electoral de las Manzanas y Localidades con Cobertura de la Entidad | Lista Nominal de las Manzanas y Localidades con Cobertura de la Entidad | Total de Localidades Urbanas y Rurales que cubre | Población Total con Cobertura de la Entidad | Población de 18 años y más con Cobertura de la Entidad | Porcentaje de la Población de la Entidad con Cobertura |
|-------------------|---------|-------------------------|-----------------------------|---------------------------------------|---|---|--|---|--|---|--|--|
| Tamaulipas | XEEW-FM | Tamaulipas | 237 | 237 | 100.00% | 9,256 | 414,619 | 413,990 | 417 | 538,766 | 373,237 | 15.27% |

Instituto Nacional Electoral
Dirección Ejecutiva de Prerrogativas y Partidos Políticos
Dirección de Administración de Tiempos del Estado en Radio y Televisión
Cobertura de la Emisora XEEW-FM en Padrón y Lista Nominal por Sección Electoral
Fuente: INE 2021 - IFT 2021

| Entidad de Origen | Siglas | Entidades con Cobertura | Secciones Totales Cubiertas | Secciones con Cobertura de la Entidad | Porcentaje de Secciones de la Entidad con Cobertura | Padrón Electoral de Secciones de la Entidad con Cobertura | Lista nominal de Secciones de la Entidad con Cobertura | Porcentaje de Lista Nominal de la Entidad de Cobertura |
|-------------------|---------|-------------------------|-----------------------------|---------------------------------------|---|---|--|--|
| Tamaulipas | XEEW-FM | Tamaulipas | 237 | 237 | 100.00% | 414,619 | 413,990 | 15.14% |

Cobertura de las Emisoras de FM en Población y Viviendas en Localidades Urbanas
Fuente: INE 2021 - IFT 2021 - INEGI 2020

| Entidad de Origen | Siglas | Entidades con Cobertura | Localidades Urbanas Cubiertas | Población Total con Cobertura de la Entidad | Población de 18 años y más con Cobertura de la Entidad | Total de Viviendas Particulares Habitadas con Cobertura de la Entidad | Viviendas Particulares Habitadas que Disponen de Radio con Cobertura de la Entidad | Viviendas Particulares Habitadas que Disponen de Televisión con Cobertura de la Entidad |
|-------------------|---------|-------------------------|-------------------------------|---|--|---|--|---|
| Tamaulipas | XEEW-FM | Tamaulipas | 4 | 519,446 | 360,328 | 152,874 | 92,148 | 143,659 |

Cobertura de las Emisoras de FM en Población y Viviendas en Localidades Rurales
Fuente: INE 2021 - IFT 2021 - INEGI 2020

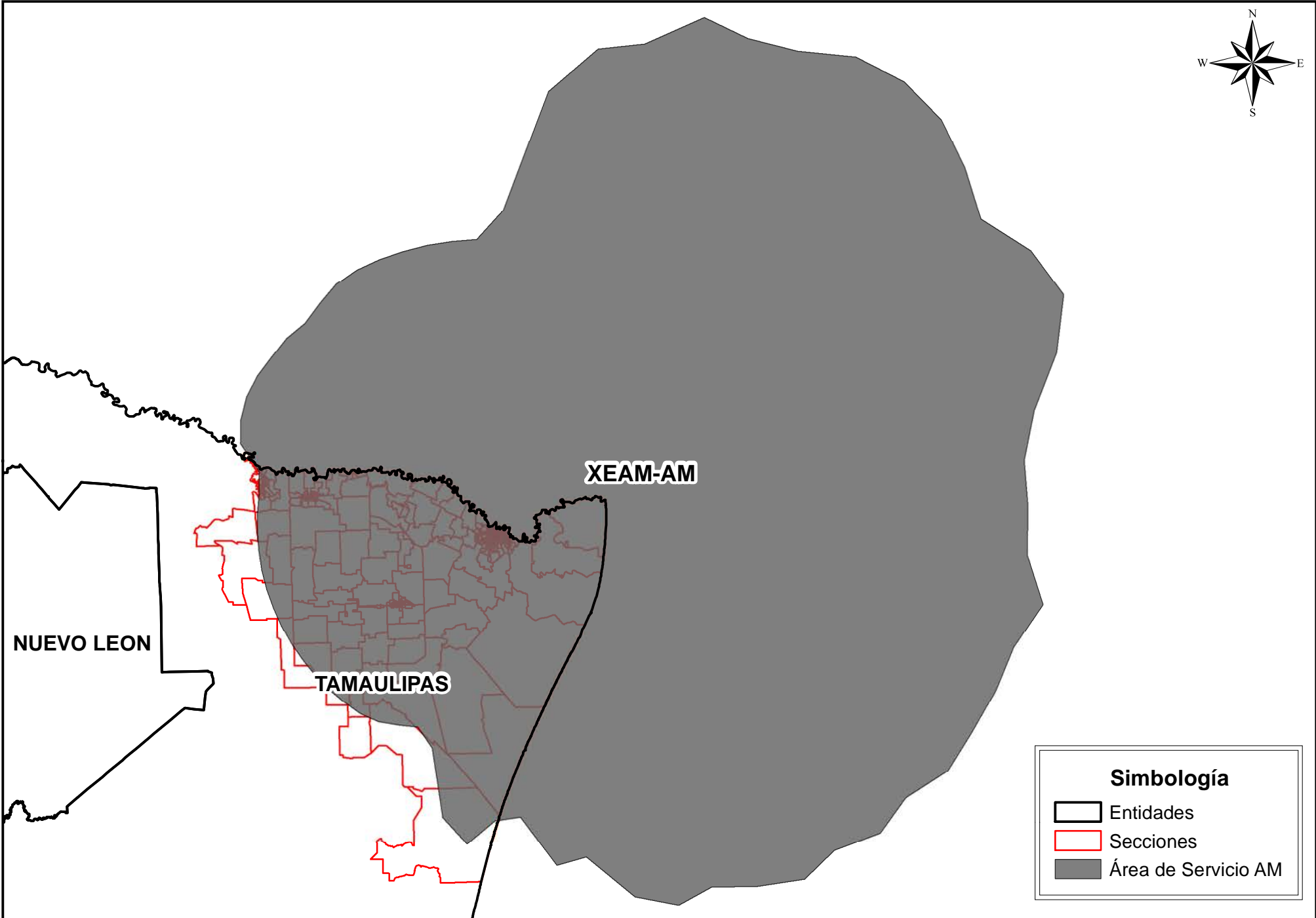

| Entidad de Origen | Siglas | Entidades con Cobertura | Localidades Rurales Cubiertas | Población Total con Cobertura de la Entidad | Población de 18 años y más con Cobertura de la Entidad | Total de Viviendas Particulares Habitadas con Cobertura de la Entidad | Viviendas Particulares Habitadas que Disponen de Radio con Cobertura de la Entidad | Viviendas Particulares Habitadas que Disponen de Televisión con Cobertura de la Entidad |
|-------------------|---------|-------------------------|-------------------------------|---|--|---|--|---|
| Tamaulipas | XEEW-FM | Tamaulipas | 413 | 19,320 | 12,909 | 5,262 | 3,158 | 4,920 |

**XEAM DE
MATAMOROS,
S.A. DE C.V.**

(LA M GRANDE)

XEAM-AM

1310



Simbología

- Entidades
- Secciones
- Área de Servicio AM

<!--input id="boton_personalizado" type="button" value="Descarga mapa de cobertura PDF" onClick="botonPDFSIMA()"/>

Resumen de la Cobertura de la Emisora

| Entidad de Origen | Siglas | Entidad con Cobertura | Secciones Totales Cubiertas | Secciones con Cobertura de la Entidad | % de Secciones de la Entidad con Cobertura |
|-------------------|---------|-----------------------|-----------------------------|---------------------------------------|--|
| TAMAULIPAS | XEAM-AM | TAMAULIPAS | 456 | 456 | 100,00% |

| Entidad de Origen | Siglas | Entidad con Cobertura | Total de Manzanas y Localidades con Cobertura | Padrón Electoral de las Manzanas y Localidades | Lista Nominal de las Manzanas y Localidades | Localidades Urbanas y Rurales | Población Total | Población 18 años y más |
|-------------------|---------|-----------------------|---|--|---|-------------------------------|-----------------|-------------------------|
| TAMAULIPAS | XEAM-AM | TAMAULIPAS | 16,996 | 677,793 | 676,724 | 1,303 | 1,430,033 | 983,676 |

Cobertura de las Emisoras en Población y Viviendas en Localidades Urbanas

| Entidad de Origen | Siglas | Entidad con Cobertura | Localidades Urbanas | Población Total | Población 18 años y Más | Total de Viviendas Particulares Habitadas | Total de Viviendas Particulares con Radio | Total de Viviendas Particulares con Televisión |
|-------------------|---------|-----------------------|---------------------|-----------------|-------------------------|---|---|--|
| TAMAULIPAS | XEAM-AM | TAMAULIPAS | 9 | 1,383,651 | 953,783 | 416,380 | 243,882 | 389,258 |

Cobertura de las Emisoras en Población y Viviendas en Localidades Rurales

| Entidad de Origen | Siglas | Entidad con Cobertura | Localidades Rurales | Población Total | Población 18 años y Más | Total de Viviendas Particulares Habitadas | Total de Viviendas Particulares con Radio | Total de Viviendas Particulares con Televisión |
|-------------------|---------|-----------------------|---------------------|-----------------|-------------------------|---|---|--|
| TAMAULIPAS | XEAM-AM | TAMAULIPAS | 1,294 | 46,382 | 29,893 | 12,934 | 7,090 | 11,714 |

Subtema: Padrón Electoral, Lista Nominal, Población y Viviendas

Descripción: Muestra el Padrón Electoral y Lista Nominal con Geografía Electoral Nivel Manzanas por Emisora. Además presenta información de Población y Viviendas con Geografía Política Nivel Localidades por Emisora.

Fuente: INE(2021)-INEGI(2020)-IFT(2021)

Instituto Nacional Electoral
Dirección Ejecutiva de Prerogativas y Partidos Políticos
Dirección de Administración de Tiempos del Estado en Radio y Televisión
Resumen de la Cobertura de la Emisora XEAM-AM
Fuente: INE 2021 - IFT 2021 - INEGI 2020

| Entidad de Origen | Siglas | Entidades con Cobertura | Secciones Totales Cubiertas | Secciones con Cobertura de la Entidad | Porcentaje de Secciones de la Entidad con Cobertura | Total de Manzanas y Localidades con cobertura de la Entidad | Padrón Electoral de las Manzanas y Localidades con Cobertura de la Entidad | Lista Nominal de las Manzanas y Localidades con Cobertura de la Entidad | Total de Localidades Urbanas y Rurales que cubre | Población Total con Cobertura de la Entidad | Población de 18 años y más con Cobertura de la Entidad | Porcentaje de la Población de la Entidad con Cobertura |
|-------------------|---------|-------------------------|-----------------------------|---------------------------------------|---|---|--|---|--|---|--|--|
| Tamaulipas | XEAM-AM | Tamaulipas | 456 | 456 | 100.00% | 16,996 | 677,793 | 676,724 | 1,303 | 1,430,033 | 983,676 | 40.54% |

Instituto Nacional Electoral
Dirección Ejecutiva de Prerrogativas y Partidos Políticos
Dirección de Administración de Tiempos del Estado en Radio y Televisión
Cobertura de la Emisora XEAM-AM en Padrón y Lista Nominal por Sección Electoral
Fuente: INE 2021 - IFT 2021

| Entidad de Origen | Siglas | Entidades con Cobertura | Secciones Totales Cubiertas | Secciones con Cobertura de la Entidad | Porcentaje de Secciones de la Entidad con Cobertura | Padrón Electoral de Secciones de la Entidad con Cobertura | Lista nominal de Secciones de la Entidad con Cobertura | Porcentaje de Lista Nominal de la Entidad de Cobertura |
|-------------------|---------|-------------------------|-----------------------------|---------------------------------------|---|---|--|--|
| Tamaulipas | XEAM-AM | Tamaulipas | 456 | 456 | 100.00% | 677,793 | 676,724 | 24.75% |

Cobertura de las Emisoras de AM en Población y Viviendas en Localidades Urbanas
Fuente: INE 2021 - IFT 2021 - INEGI 2020

| Entidad de Origen | Siglas | Entidades con Cobertura | Localidades Urbanas Cubiertas | Población Total con Cobertura de la Entidad | Población de 18 años y más con Cobertura de la Entidad | Total de Viviendas Particulares Habitadas con Cobertura de la Entidad | Viviendas Particulares Habitadas que Disponen de Radio con Cobertura de la Entidad | Viviendas Particulares Habitadas que Disponen de Televisión con Cobertura de la Entidad |
|-------------------|---------|-------------------------|-------------------------------|---|--|---|--|---|
| Tamaulipas | XEAM-AM | Tamaulipas | 9 | 1,383,651 | 953,783 | 416,380 | 243,882 | 389,258 |

Cobertura de las Emisoras de AM en Población y Viviendas en Localidades Rurales
Fuente: INE 2021 - IFT 2021 - INEGI 2020

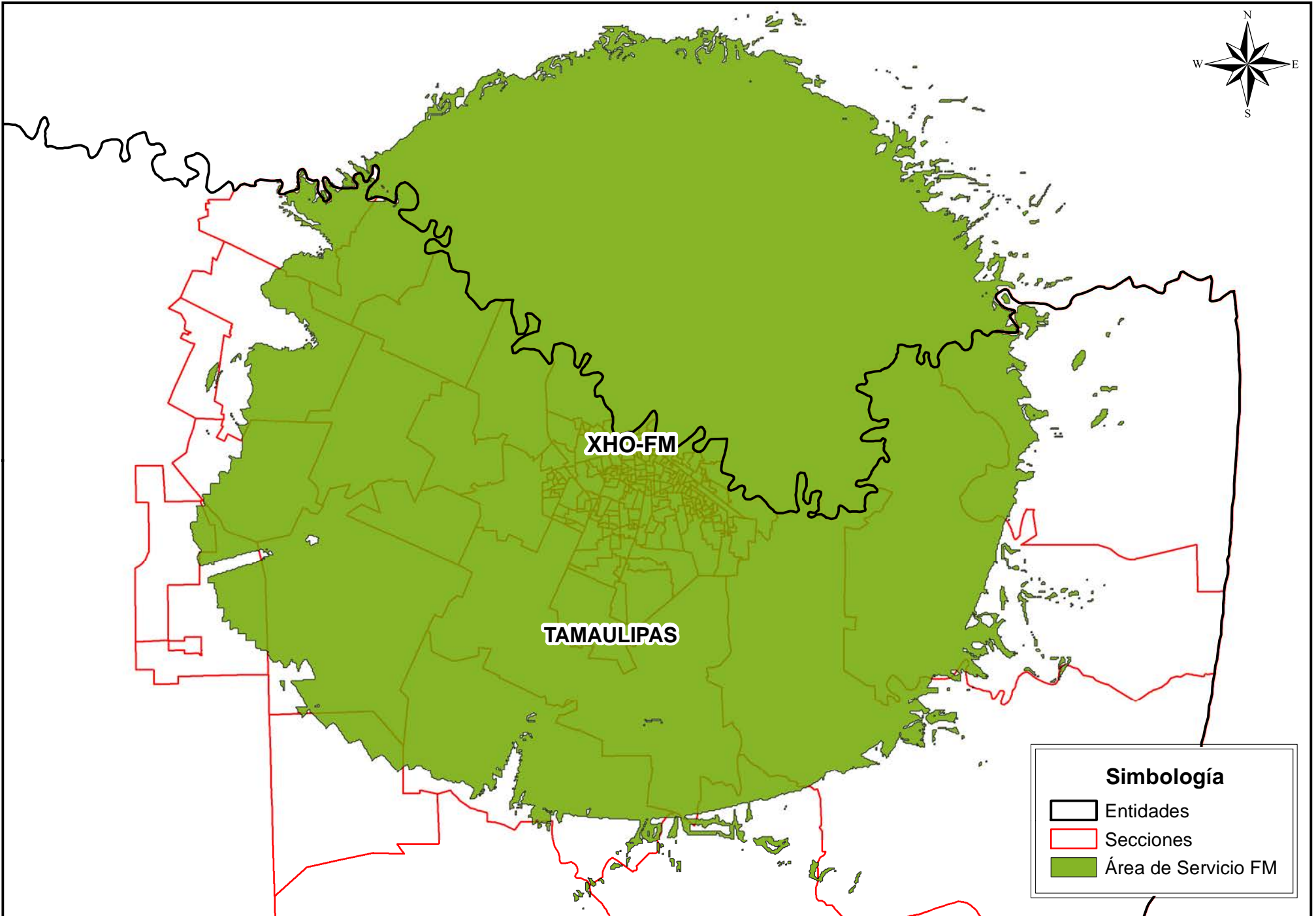

| Entidad de Origen | Siglas | Entidades con Cobertura | Localidades Rurales Cubiertas | Población Total con Cobertura de la Entidad | Población de 18 años y más con Cobertura de la Entidad | Total de Viviendas Particulares Habitadas con Cobertura de la Entidad | Viviendas Particulares Habitadas que Disponen de Radio con Cobertura de la Entidad | Viviendas Particulares Habitadas que Disponen de Televisión con Cobertura de la Entidad |
|-------------------|---------|-------------------------|-------------------------------|---|--|---|--|---|
| Tamaulipas | XEAM-AM | Tamaulipas | 1,294 | 46,382 | 29,893 | 12,934 | 7,090 | 11,714 |

**RADIODIFUSORA
EL GALLO, S.A. DE
C.V.**

(RADIO GALLITO)

XHO-FM

93.5



<!--input id="boton_personalizado" type="button" value="Descarga mapa de cobertura PDF" onClick="botonPDFSIMA();" /-->

Resumen de la Cobertura de la Emisora

| Entidad de Origen | Siglas | Entidad con Cobertura | Secciones Totales Cubiertas | Secciones con Cobertura de la Entidad | % de Secciones de la Entidad con Cobertura |
|-------------------|--------|-----------------------|-----------------------------|---------------------------------------|--|
| TAMAULIPAS | XHO-FM | TAMAULIPAS | 223 | 223 | 100,00% |

| Entidad de Origen | Siglas | Entidad con Cobertura | Total de Manzanas y Localidades con Cobertura | Padrón Electoral de las Manzanas y Localidades | Lista Nominal de las Manzanas y Localidades | Localidades Urbanas y Rurales | Población Total | Población 18 años y más |
|-------------------|--------|-----------------------|---|--|---|-------------------------------|-----------------|-------------------------|
| TAMAULIPAS | XHO-FM | TAMAULIPAS | 8,636 | 403,618 | 403,004 | 311 | 525,518 | 364,057 |

Cobertura de las Emisoras en Población y Viviendas en Localidades Urbanas

| Entidad de Origen | Siglas | Entidad con Cobertura | Localidades Urbanas | Población Total | Población 18 años y Más | Total de Viviendas Particulares Habitadas | Total de Viviendas Particulares con Radio | Total de Viviendas Particulares con Televisión |
|-------------------|--------|-----------------------|---------------------|-----------------|-------------------------|---|---|--|
| TAMAULIPAS | XHO-FM | TAMAULIPAS | 1 | 510,739 | 354,203 | 150,228 | 90,439 | 141,142 |

Cobertura de las Emisoras en Población y Viviendas en Localidades Rurales

| Entidad de Origen | Siglas | Entidad con Cobertura | Localidades Rurales | Población Total | Población 18 años y Más | Total de Viviendas Particulares Habitadas | Total de Viviendas Particulares con Radio | Total de Viviendas Particulares con Televisión |
|-------------------|--------|-----------------------|---------------------|-----------------|-------------------------|---|---|--|
| TAMAULIPAS | XHO-FM | TAMAULIPAS | 310 | 14,779 | 9,854 | 3,940 | 2,374 | 3,681 |

Subtema: Padrón Electoral, Lista Nominal, Población y Viviendas

Descripción: Muestra el Padrón Electoral y Lista Nominal con Geografía Electoral Nivel Manzanas por Emisora. Además presenta información de Población y Viviendas con Geografía Política Nivel Localidades por Emisora.

Fuente: INE(2021)-INEGI(2020)-IFT(2021)

Instituto Nacional Electoral
Dirección Ejecutiva de Prerogativas y Partidos Políticos
Dirección de Administración de Tiempos del Estado en Radio y Televisión
Resumen de la Cobertura de la Emisora XHO-FM
Fuente: INE 2021 - IFT 2021 - INEGI 2020

| Entidad de Origen | Siglas | Entidades con Cobertura | Secciones Totales Cubiertas | Secciones con Cobertura de la Entidad | Porcentaje de Secciones de la Entidad con Cobertura | Total de Manzanas y Localidades con cobertura de la Entidad | Padrón Electoral de las Manzanas y Localidades con Cobertura de la Entidad | Lista Nominal de las Manzanas y Localidades con Cobertura de la Entidad | Total de Localidades Urbanas y Rurales que cubre | Población Total con Cobertura de la Entidad | Población de 18 años y más con Cobertura de la Entidad | Porcentaje de la Población de la Entidad con Cobertura |
|-------------------|--------|-------------------------|-----------------------------|---------------------------------------|---|---|--|---|--|---|--|--|
| Tamaulipas | XHO-FM | Tamaulipas | 223 | 223 | 100.00% | 8,636 | 403,618 | 403,004 | 311 | 525,518 | 364,057 | 14.90% |

Instituto Nacional Electoral
Dirección Ejecutiva de Prerrogativas y Partidos Políticos
Dirección de Administración de Tiempos del Estado en Radio y Televisión
Cobertura de la Emisora XHO-FM en Padrón y Lista Nominal por Sección Electoral
Fuente: INE 2021 - IFT 2021

| Entidad de Origen | Siglas | Entidades con Cobertura | Secciones Totales Cubiertas | Secciones con Cobertura de la Entidad | Porcentaje de Secciones de la Entidad con Cobertura | Padrón Electoral de Secciones de la Entidad con Cobertura | Lista nominal de Secciones de la Entidad con Cobertura | Porcentaje de Lista Nominal de la Entidad de Cobertura |
|-------------------|--------|-------------------------|-----------------------------|---------------------------------------|---|---|--|--|
| Tamaulipas | XHO-FM | Tamaulipas | 223 | 223 | 100.00% | 403,618 | 403,004 | 14.74% |

Cobertura de las Emisoras de FM en Población y Viviendas en Localidades Urbanas
Fuente: INE 2021 - IFT 2021 - INEGI 2020

| Entidad de Origen | Siglas | Entidades con Cobertura | Localidades Urbanas Cubiertas | Población Total con Cobertura de la Entidad | Población de 18 años y más con Cobertura de la Entidad | Total de Viviendas Particulares Habitadas con Cobertura de la Entidad | Viviendas Particulares Habitadas que Disponen de Radio con Cobertura de la Entidad | Viviendas Particulares Habitadas que Disponen de Televisión con Cobertura de la Entidad |
|-------------------|--------|-------------------------|-------------------------------|---|--|---|--|---|
| Tamaulipas | XHO-FM | Tamaulipas | 1 | 510,739 | 354,203 | 150,228 | 90,439 | 141,142 |

Cobertura de las Emisoras de FM en Población y Viviendas en Localidades Rurales
Fuente: INE 2021 - IFT 2021 - INEGI 2020

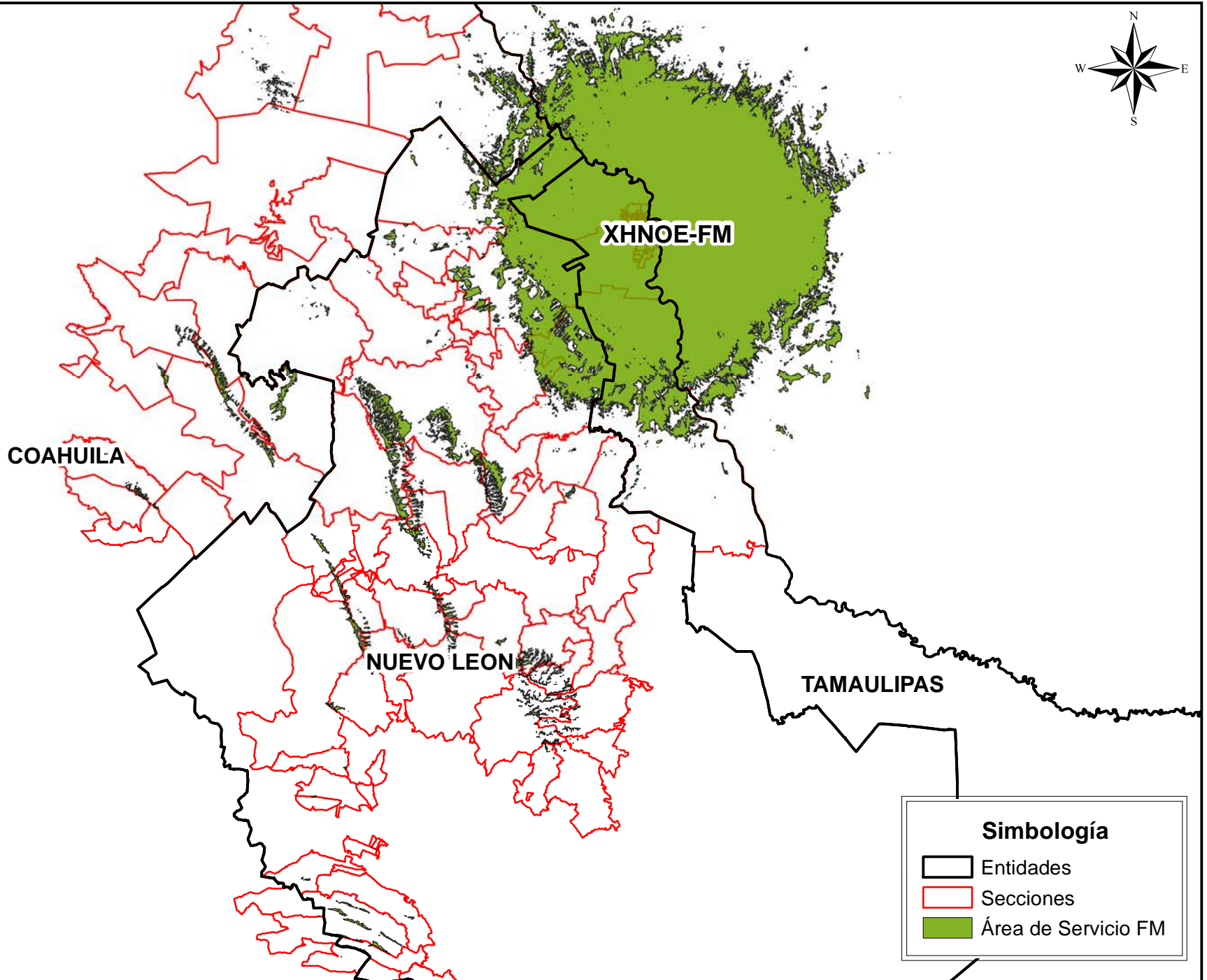

| Entidad de Origen | Siglas | Entidades con Cobertura | Localidades Rurales Cubiertas | Población Total con Cobertura de la Entidad | Población de 18 años y más con Cobertura de la Entidad | Total de Viviendas Particulares Habitadas con Cobertura de la Entidad | Viviendas Particulares Habitadas que Disponen de Radio con Cobertura de la Entidad | Viviendas Particulares Habitadas que Disponen de Televisión con Cobertura de la Entidad |
|-------------------|--------|-------------------------|-------------------------------|---|--|---|--|---|
| Tamaulipas | XHO-FM | Tamaulipas | 310 | 14,779 | 9,854 | 3,940 | 2,374 | 3,681 |

X.H.N.O.E. FM, S.A.
de C.V.

Stéreo 91

XHNOE-FM
91.3

Cobertura de Emisoras de Radio



<!--input id="boton_personalizado" type="button" value="Descarga mapa de cobertura PDF" onClick="botonPDFSIMA();"/>

Resumen de la Cobertura de la Emisora

| Entidad de Origen | Siglas | Entidad con Cobertura | Secciones Totales Cubiertas | Secciones con Cobertura de la Entidad | % de Secciones de la Entidad con Cobertura |
|-------------------|----------|-----------------------|-----------------------------|---------------------------------------|--|
| TAMAULIPAS | XHNOE-FM | COAHUILA | 214 | 2 | 0,93% |
| | | NUEVO LEÓN | 214 | 5 | 2,34% |
| | | TAMAULIPAS | 214 | 207 | 96,73% |

| Entidad de Origen | Siglas | Entidad con Cobertura | Total de Manzanas y Localidades con Cobertura | Padrón Electoral de las Manzanas y Localidades | Lista Nominal de las Manzanas y Localidades | Localidades Urbanas y Rurales | Población Total | Población 18 años y más |
|-------------------|----------|-----------------------|---|--|---|-------------------------------|-----------------|-------------------------|
| TAMAULIPAS | XHNOE-FM | COAHUILA | 170 | 1,305 | 1,298 | 14 | 1,703 | 985 |
| | | NUEVO LEÓN | 108 | 447 | 443 | 24 | 705 | 415 |
| | | TAMAULIPAS | 7,227 | 325,328 | 324,563 | 153 | 425,215 | 289,085 |

Cobertura de las Emisoras en Población y Viviendas en Localidades Urbanas

| Entidad de Origen | Siglas | Entidad con Cobertura | Localidades Urbanas | Población Total | Población 18 años y Más | Total de Viviendas Particulares Habitadas | Total de Viviendas Particulares con Radio | Total de Viviendas Particulares con Televisión |
|-------------------|----------|-----------------------|---------------------|-----------------|-------------------------|---|---|--|
| TAMAULIPAS | XHNOE-FM | COAHUILA | 1 | 1,674 | 979 | 452 | 244 | 426 |
| | | TAMAULIPAS | 2 | 423,830 | 288,298 | 119,934 | 83,923 | 114,670 |

Cobertura de las Emisoras en Población y Viviendas en Localidades Rurales

| Entidad de Origen | Siglas | Entidad con Cobertura | Localidades Rurales | Población Total | Población 18 años y Más | Total de Viviendas Particulares Habitadas | Total de Viviendas Particulares con Radio | Total de Viviendas Particulares con Televisión |
|-------------------|----------|-----------------------|---------------------|-----------------|-------------------------|---|---|--|
| TAMAULIPAS | XHNOE-FM | COAHUILA | 13 | 29 | 6 | 3 | 3 | 3 |
| | | NUEVO LEÓN | 24 | 705 | 415 | 204 | 102 | 185 |
| | | TAMAULIPAS | 151 | 1,385 | 787 | 374 | 250 | 296 |

Descripción: Muestra el Padrón Electoral y Lista Nominal con Geografía Electoral Nivel Manzanas por Emisora. Además presenta información de Población y Viviendas con Geografía Política Nivel Localidades por Emisora.
Fuente: INE(2021)-INEGI(2020)-IFT(2021)

Instituto Nacional Electoral
Dirección Ejecutiva de Prerrogativas y Partidos Políticos
Dirección de Administración de Tiempos del Estado en Radio y Televisión
Resumen de la Cobertura de la Emisora XHNOE-FM
Fuente: INE 2021 - IFT 2021 - INEGI 2020

| Entidad de Origen | Siglas | Entidades con Cobertura | Secciones Totales Cubiertas | Secciones con Cobertura de la Entidad | Porcentaje de Secciones de la Entidad con Cobertura | Total de Manzanas y Localidades con cobertura de la Entidad | Padrón Electoral de las Manzanas y Localidades con Cobertura de la Entidad | Lista Nominal de las Manzanas y Localidades con Cobertura de la Entidad | Total de Localidades Urbanas y Rurales que cubre | Población Total con Cobertura de la Entidad | Población de 18 años y más con Cobertura de la Entidad | Porcentaje de la Población de la Entidad con Cobertura |
|-------------------|----------|-------------------------|-----------------------------|---------------------------------------|---|---|--|---|--|---|--|--|
| Tamaulipas | XHNOE-FM | Coahuila | 214 | 2 | 0.93% | 170 | 1,305 | 1,298 | 14 | 1,703 | 985 | 0.05% |
| Tamaulipas | XHNOE-FM | Nuevo León | 214 | 5 | 2.34% | 108 | 447 | 443 | 24 | 705 | 415 | 0.01% |
| Tamaulipas | XHNOE-FM | Tamaulipas | 214 | 207 | 96.73% | 7,227 | 325,328 | 324,563 | 153 | 425,215 | 289,085 | 12.05% |

Instituto Nacional Electoral
Dirección Ejecutiva de Prerrogativas y Partidos Políticos
Dirección de Administración de Tiempos del Estado en Radio y Televisión
Cobertura de la Emisora XHNOE-FM en Padrón y Lista Nominal por Sección Electoral
Fuente: INE 2021 - IFT 2021

| Entidad de Origen | Siglas | Entidades con Cobertura | Secciones Totales Cubiertas | Secciones con Cobertura de la Entidad | Porcentaje de Secciones de la Entidad con Cobertura | Padrón Electoral de Secciones de la Entidad con Cobertura | Lista nominal de Secciones de la Entidad con Cobertura | Porcentaje de Lista Nominal de la Entidad de Cobertura |
|-------------------|----------|-------------------------|-----------------------------|---------------------------------------|---|---|--|--|
| Tamaulipas | XHNOE-FM | Coahuila | 214 | 2 | 1.00% | 1,305 | 1,298 | 0.06% |
| Tamaulipas | XHNOE-FM | Nuevo León | 214 | 5 | 2.00% | 447 | 443 | 0.01% |
| Tamaulipas | XHNOE-FM | Tamaulipas | 214 | 207 | 97.00% | 325,328 | 324,563 | 11.87% |

Cobertura de las Emisoras de FM en Población y Viviendas en Localidades Urbanas
Fuente: INE 2021 - IFT 2021 - INEGI 2020

| Entidad de Origen | Siglas | Entidades con Cobertura | Localidades Urbanas Cubiertas | Población Total con Cobertura de la Entidad | Población de 18 años y más con Cobertura de la Entidad | Total de Viviendas Particulares Habitadas con Cobertura de la Entidad | Viviendas Particulares Habitadas que Disponen de Radio con Cobertura de la Entidad | Viviendas Particulares Habitadas que Disponen de Televisión con Cobertura de la Entidad |
|-------------------|----------|-------------------------|-------------------------------|---|--|---|--|---|
| Tamaulipas | XHNOE-FM | Coahuila | 1 | 1,674 | 979 | 452 | 244 | 426 |
| Tamaulipas | XHNOE-FM | Tamaulipas | 2 | 423,830 | 288,298 | 119,934 | 83,923 | 114,670 |

Cobertura de las Emisoras de FM en Población y Viviendas en Localidades Rurales
Fuente: INE 2021 - IFT 2021 - INEGI 2020

| Entidad de Origen | Siglas | Entidades con Cobertura | Localidades Rurales Cubiertas | Población Total con Cobertura de la Entidad | Población de 18 años y más con Cobertura de la Entidad | Total de Viviendas Particulares Habitadas con Cobertura de la Entidad | Viviendas Particulares Habitadas que Disponen de Radio con Cobertura de la Entidad | Viviendas Particulares Habitadas que Disponen de Televisión con Cobertura de la Entidad |
|-------------------|----------|-------------------------|-------------------------------|---|--|---|--|---|
| Tamaulipas | XHNOE-FM | Coahuila | 13 | 29 | 6 | 3 | 3 | 3 |
| Tamaulipas | XHNOE-FM | Nuevo León | 24 | 705 | 415 | 204 | 102 | 185 |
| Tamaulipas | XHNOE-FM | Tamaulipas | 151 | 1,385 | 787 | 374 | 250 | 296 |

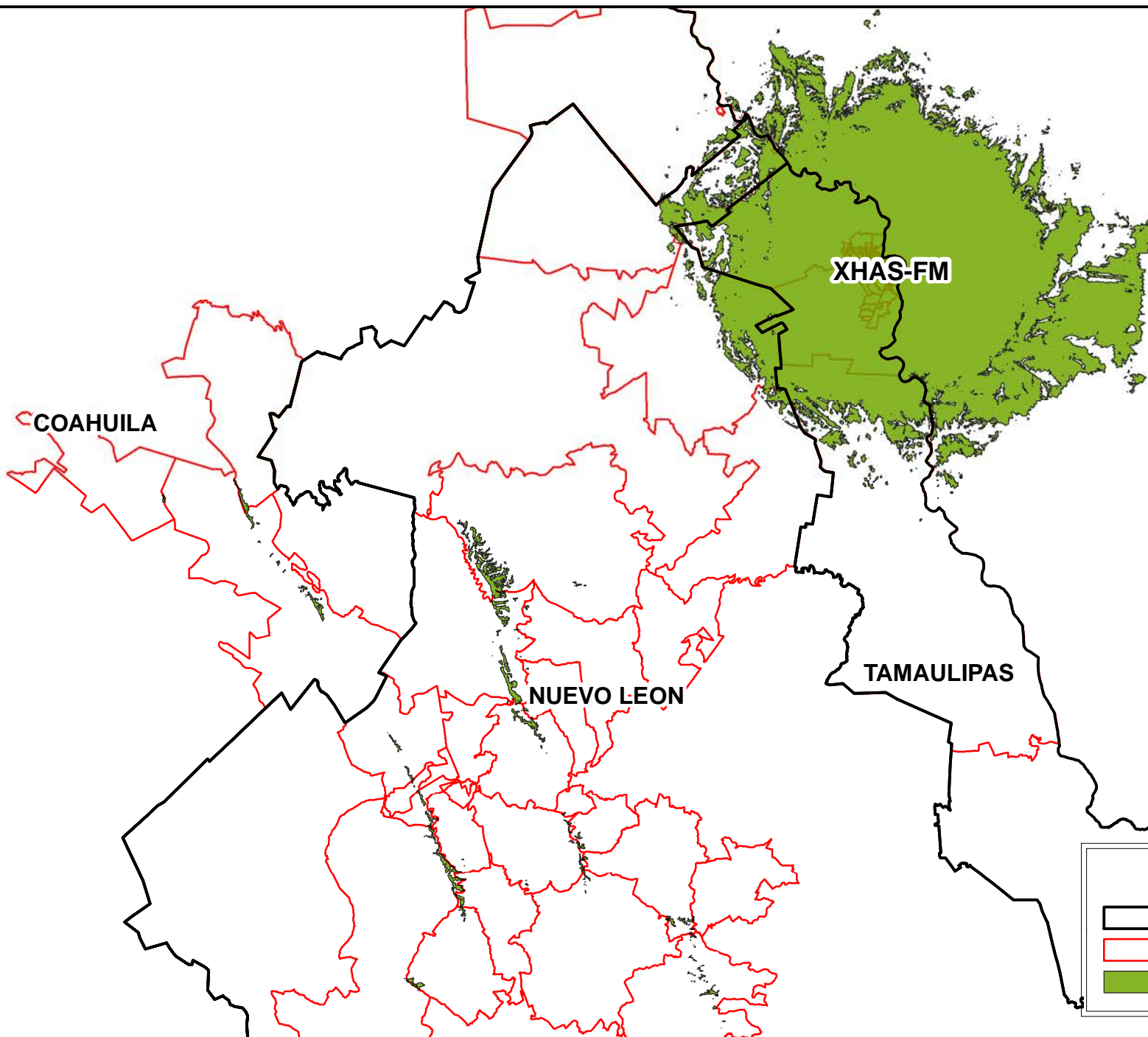

Publicidad
Radiofónica de
Nuevo Laredo, S.A.
de C.V.

Fiesta Mexicana

XHAS-FM

101.5

Cobertura de Emisoras de Radio



Simbología

- Entidades
- Secciones
- Área de Servicio FM

<!--input id="boton_personalizado" type="button" value="Descarga mapa de cobertura PDF" onClick="botonPDFSIMA();"-->

Resumen de la Cobertura de la Emisora

| Entidad de Origen | Siglas | Entidad con Cobertura | Secciones Totales Cubiertas | Secciones con Cobertura de la Entidad | % de Secciones de la Entidad con Cobertura |
|-------------------|---------|-----------------------|-----------------------------|---------------------------------------|--|
| TAMAULIPAS | XHAS-FM | NUEVO LEÓN | 209 | 3 | 1,44% |
| | | TAMAULIPAS | 209 | 206 | 98,56% |

| Entidad de Origen | Siglas | Entidad con Cobertura | Total de Manzanas y Localidades con Cobertura | Padrón Electoral de las Manzanas y Localidades | Lista Nominal de las Manzanas y Localidades | Localidades Urbanas y Rurales | Población Total | Población 18 años y más |
|-------------------|---------|-----------------------|---|--|---|-------------------------------|-----------------|-------------------------|
| TAMAULIPAS | XHAS-FM | NUEVO LEÓN | 101 | 429 | 425 | 11 | 666 | 407 |
| | | TAMAULIPAS | 7,225 | 325,319 | 324,554 | 76 | 425,105 | 289,054 |

Cobertura de las Emisoras en Población y Viviendas en Localidades Urbanas

| Entidad de Origen | Siglas | Entidad con Cobertura | Localidades Urbanas | Población Total | Población 18 años y Más | Total de Viviendas Particulares Habitadas | Total de Viviendas Particulares con Radio | Total de Viviendas Particulares con Televisión |
|-------------------|---------|-----------------------|---------------------|-----------------|-------------------------|---|---|--|
| TAMAULIPAS | XHAS-FM | TAMAULIPAS | 2 | 423,830 | 288,298 | 119,934 | 83,923 | 114,670 |

Cobertura de las Emisoras en Población y Viviendas en Localidades Rurales

| Entidad de Origen | Siglas | Entidad con Cobertura | Localidades Rurales | Población Total | Población 18 años y Más | Total de Viviendas Particulares Habitadas | Total de Viviendas Particulares con Radio | Total de Viviendas Particulares con Televisión |
|-------------------|---------|-----------------------|---------------------|-----------------|-------------------------|---|---|--|
| | | COAHUILA | 1 | 2 | | | | |
| TAMAULIPAS | XHAS-FM | NUEVO LEÓN | 11 | 666 | 407 | 200 | 102 | 181 |
| | | TAMAULIPAS | 74 | 1,275 | 756 | 343 | 250 | 296 |

Subtema: Padrón Electoral, Lista Nominal, Población y Viviendas

Descripción: Muestra el Padrón Electoral y Lista Nominal con Geografía Electoral Nivel Manzanas por Emisora. Además presenta información de Población y Viviendas con Geografía Política Nivel Localidades por Emisora.

Fuente: INE(2021)-INEGI(2020)-IFT(2021)

Instituto Nacional Electoral
Dirección Ejecutiva de Prerrogativas y Partidos Políticos
Dirección de Administración de Tiempos del Estado en Radio y Televisión
Resumen de la Cobertura de la Emisora XHAS-FM
Fuente: INE 2021 - IFT 2021 - INEGI 2020

| Entidad de Origen | Siglas | Entidades con Cobertura | Secciones Totales Cubiertas | Secciones con Cobertura de la Entidad | Porcentaje de Secciones de la Entidad con Cobertura | Total de Manzanas y Localidades con cobertura de la Entidad | Padrón Electoral de las Manzanas y Localidades con Cobertura de la Entidad | Lista Nominal de las Manzanas y Localidades con Cobertura de la Entidad | Total de Localidades Urbanas y Rurales que cubre | Población Total con Cobertura de la Entidad | Población de 18 años y más con Cobertura de la Entidad | Porcentaje de la Población de la Entidad con Cobertura |
|-------------------|---------|-------------------------|-----------------------------|---------------------------------------|---|---|--|---|--|---|--|--|
| Tamaulipas | XHAS-FM | Coahuila | 209 | 0 | 0.00% | 0 | 0 | 0 | 1 | 2 | 0 | 0.00% |
| Tamaulipas | XHAS-FM | Nuevo León | 209 | 3 | 1.44% | 101 | 429 | 425 | 11 | 666 | 407 | 0.01% |
| Tamaulipas | XHAS-FM | Tamaulipas | 209 | 206 | 98.56% | 7,225 | 325,319 | 324,554 | 76 | 425,105 | 289,054 | 12.05% |

Instituto Nacional Electoral
Dirección Ejecutiva de Prerrogativas y Partidos Políticos
Dirección de Administración de Tiempos del Estado en Radio y Televisión
Cobertura de la Emisora XHAS-FM en Padrón y Lista Nominal por Sección Electoral
Fuente: INE 2021 - IFT 2021

| Entidad de Origen | Siglas | Entidades con Cobertura | Secciones Totales Cubiertas | Secciones con Cobertura de la Entidad | Porcentaje de Secciones de la Entidad con Cobertura | Padrón Electoral de Secciones de la Entidad con Cobertura | Lista nominal de Secciones de la Entidad con Cobertura | Porcentaje de Lista Nominal de la Entidad de Cobertura |
|-------------------|---------|-------------------------|-----------------------------|---------------------------------------|---|---|--|--|
| Tamaulipas | XHAS-FM | Nuevo León | 209 | 3 | 1.00% | 429 | 425 | 0.01% |
| Tamaulipas | XHAS-FM | Tamaulipas | 209 | 206 | 99.00% | 325,319 | 324,554 | 11.87% |

Cobertura de las Emisoras de FM en Población y Viviendas en Localidades Urbanas
Fuente: INE 2021 - IFT 2021 - INEGI 2020

| Entidad de Origen | Siglas | Entidades con Cobertura | Localidades Urbanas Cubiertas | Población Total con Cobertura de la Entidad | Población de 18 años y más con Cobertura de la Entidad | Total de Viviendas Particulares Habitadas con Cobertura de la Entidad | Viviendas Particulares Habitadas que Disponen de Radio con Cobertura de la Entidad | Viviendas Particulares Habitadas que Disponen de Televisión con Cobertura de la Entidad |
|-------------------|---------|-------------------------|-------------------------------|---|--|---|--|---|
| Tamaulipas | XHAS-FM | Tamaulipas | 2 | 423,830 | 288,298 | 119,934 | 83,923 | 114,670 |

Cobertura de las Emisoras de FM en Población y Viviendas en Localidades Rurales
Fuente: INE 2021 - IFT 2021 - INEGI 2020

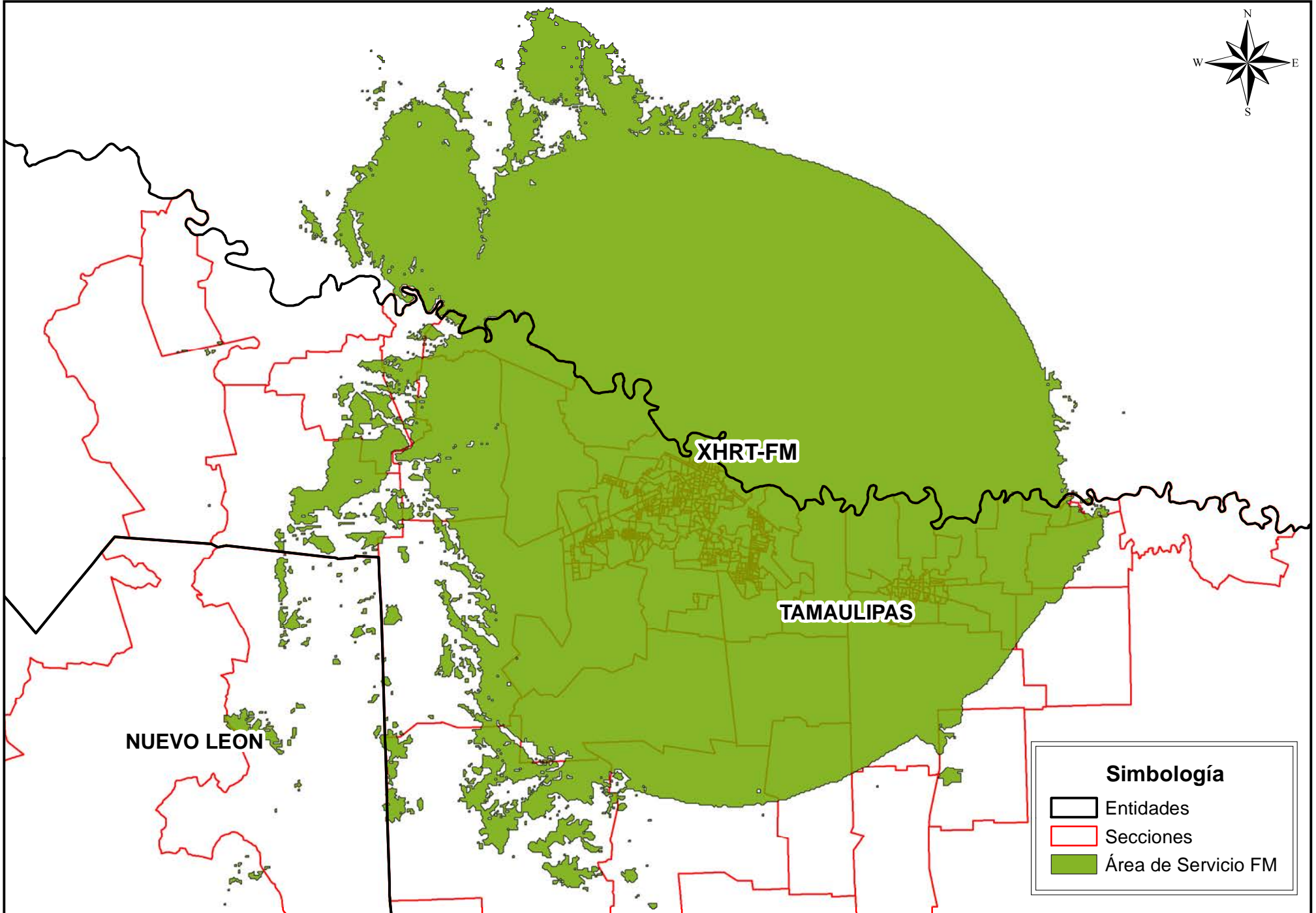

| Entidad de Origen | Siglas | Entidades con Cobertura | Localidades Rurales Cubiertas | Población Total con Cobertura de la Entidad | Población de 18 años y más con Cobertura de la Entidad | Total de Viviendas Particulares Habitadas con Cobertura de la Entidad | Viviendas Particulares Habitadas que Disponen de Radio con Cobertura de la Entidad | Viviendas Particulares Habitadas que Disponen de Televisión con Cobertura de la Entidad |
|-------------------|---------|-------------------------|-------------------------------|---|--|---|--|---|
| Tamaulipas | XHAS-FM | Coahuila | 1 | 2 | 0 | 0 | 0 | 0 |
| Tamaulipas | XHAS-FM | Nuevo León | 11 | 666 | 407 | 200 | 102 | 181 |
| Tamaulipas | XHAS-FM | Tamaulipas | 74 | 1,275 | 756 | 343 | 250 | 296 |

**XHRT - FM, S.A.
DE C.V.**

(Extrema)

**XHRT - FM
95.3**

Cobertura de Emisoras de Radio



<!-<input id="boton_personalizado" type="button" value="Descarga mapa de cobertura PDF" onClick="botonPDFSIMA()"/>

Resumen de la Cobertura de la Emisora

| Entidad de Origen | Siglas | Entidad con Cobertura | Secciones Totales Cubiertas | Secciones con Cobertura de la Entidad | % de Secciones de la Entidad con Cobertura |
|-------------------|---------|-----------------------|-----------------------------|---------------------------------------|--|
| TAMAULIPAS | XHRT-FM | TAMAULIPAS | 466 | 466 | 100,00% |

| Entidad de Origen | Siglas | Entidad con Cobertura | Total de Manzanas y Localidades con Cobertura | Padrón Electoral de las Manzanas y Localidades | Lista Nominal de las Manzanas y Localidades | Localidades Urbanas y Rurales | Población Total | Población 18 años y más |
|-------------------|---------|-----------------------|---|--|---|-------------------------------|-----------------|-------------------------|
| TAMAULIPAS | XHRT-FM | TAMAULIPAS | 13,915 | 633,855 | 632,746 | 333 | 826,990 | 566,314 |

Cobertura de las Emisoras en Población y Viviendas en Localidades Urbanas

| Entidad de Origen | Siglas | Entidad con Cobertura | Localidades Urbanas | Población Total | Población 18 años y Más | Total de Viviendas Particulares Habitadas | Total de Viviendas Particulares con Radio | Total de Viviendas Particulares con Televisión |
|-------------------|---------|-----------------------|---------------------|-----------------|-------------------------|---|---|--|
| TAMAULIPAS | XHRT-FM | TAMAULIPAS | 3 | 813,143 | 558,326 | 248,144 | 143,452 | 230,993 |

Cobertura de las Emisoras en Población y Viviendas en Localidades Rurales

| Entidad de Origen | Siglas | Entidad con Cobertura | Localidades Rurales | Población Total | Población 18 años y Más | Total de Viviendas Particulares Habitadas | Total de Viviendas Particulares con Radio | Total de Viviendas Particulares con Televisión |
|-------------------|---------|-----------------------|---------------------|-----------------|-------------------------|---|---|--|
| TAMAULIPAS | XHRT-FM | TAMAULIPAS | 330 | 13,847 | 7,988 | 3,491 | 1,930 | 3,263 |

Subtema: Padrón Electoral, Lista Nominal, Población y Viviendas

Descripción: Muestra el Padrón Electoral y Lista Nominal con Geografía Electoral Nivel Manzanas por Emisora. Además presenta información de Población y Viviendas con Geografía Política Nivel Localidades por Emisora.

Fuente: INE(2021)-INEGI(2020)-IFT(2021)

Instituto Nacional Electoral
Dirección Ejecutiva de Prerogativas y Partidos Políticos
Dirección de Administración de Tiempos del Estado en Radio y Televisión
Resumen de la Cobertura de la Emisora XHRT-FM
Fuente: INE 2021 - IFT 2021 - INEGI 2020

| Entidad de Origen | Siglas | Entidades con Cobertura | Secciones Totales Cubiertas | Secciones con Cobertura de la Entidad | Porcentaje de Secciones de la Entidad con Cobertura | Total de Manzanas y Localidades con cobertura de la Entidad | Padrón Electoral de las Manzanas y Localidades con Cobertura de la Entidad | Lista Nominal de las Manzanas y Localidades con Cobertura de la Entidad | Total de Localidades Urbanas y Rurales que cubre | Población Total con Cobertura de la Entidad | Población de 18 años y más con Cobertura de la Entidad | Porcentaje de la Población de la Entidad con Cobertura |
|-------------------|---------|-------------------------|-----------------------------|---------------------------------------|---|---|--|---|--|---|--|--|
| Tamaulipas | XHRT-FM | Tamaulipas | 466 | 466 | 100.00% | 13,915 | 633,855 | 632,746 | 333 | 826,990 | 566,314 | 23.44% |

Instituto Nacional Electoral
Dirección Ejecutiva de Prerrogativas y Partidos Políticos
Dirección de Administración de Tiempos del Estado en Radio y Televisión
Cobertura de la Emisora XHRT-FM en Padrón y Lista Nominal por Sección Electoral
Fuente: INE 2021 - IFT 2021

| Entidad de Origen | Siglas | Entidades con Cobertura | Secciones Totales Cubiertas | Secciones con Cobertura de la Entidad | Porcentaje de Secciones de la Entidad con Cobertura | Padrón Electoral de Secciones de la Entidad con Cobertura | Lista nominal de Secciones de la Entidad con Cobertura | Porcentaje de Lista Nominal de la Entidad de Cobertura |
|-------------------|---------|-------------------------|-----------------------------|---------------------------------------|---|---|--|--|
| Tamaulipas | XHRT-FM | Tamaulipas | 466 | 466 | 100.00% | 633,855 | 632,746 | 23.14% |

Cobertura de las Emisoras de FM en Población y Viviendas en Localidades Urbanas
Fuente: INE 2021 - IFT 2021 - INEGI 2020

| Entidad de Origen | Siglas | Entidades con Cobertura | Localidades Urbanas Cubiertas | Población Total con Cobertura de la Entidad | Población de 18 años y más con Cobertura de la Entidad | Total de Viviendas Particulares Habitadas con Cobertura de la Entidad | Viviendas Particulares Habitadas que Disponen de Radio con Cobertura de la Entidad | Viviendas Particulares Habitadas que Disponen de Televisión con Cobertura de la Entidad |
|-------------------|---------|-------------------------|-------------------------------|---|--|---|--|---|
| Tamaulipas | XHRT-FM | Tamaulipas | 3 | 813,143 | 558,326 | 248,144 | 143,452 | 230,993 |

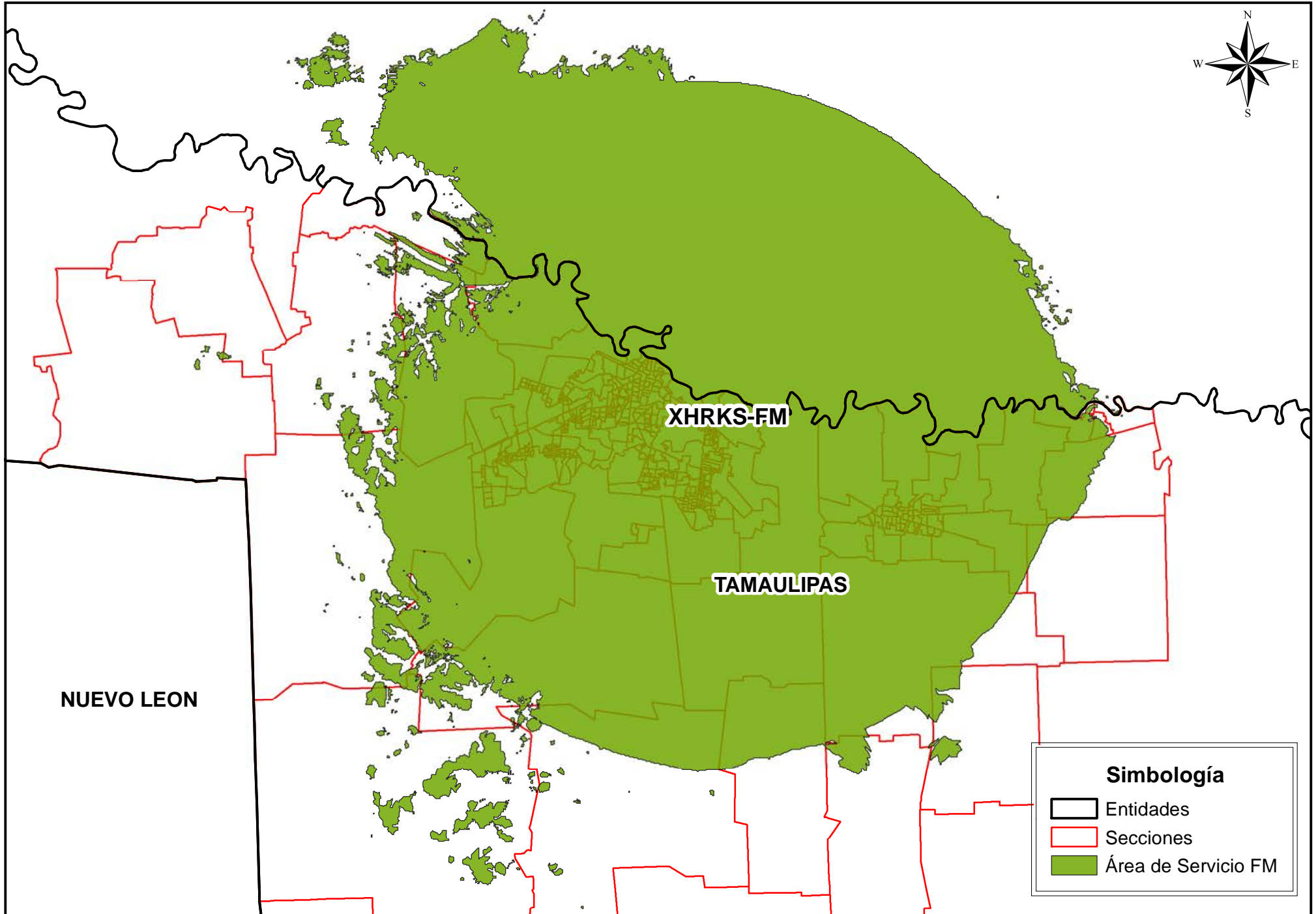

Cobertura de las Emisoras de FM en Población y Viviendas en Localidades Rurales
Fuente: INE 2021 - IFT 2021 - INEGI 2020

| Entidad de Origen | Siglas | Entidades con Cobertura | Localidades Rurales Cubiertas | Población Total con Cobertura de la Entidad | Población de 18 años y más con Cobertura de la Entidad | Total de Viviendas Particulares Habitadas con Cobertura de la Entidad | Viviendas Particulares Habitadas que Disponen de Radio con Cobertura de la Entidad | Viviendas Particulares Habitadas que Disponen de Televisión con Cobertura de la Entidad |
|-------------------|---------|-------------------------|-------------------------------|---|--|---|--|---|
| Tamaulipas | XHRT-FM | Tamaulipas | 330 | 13,847 | 7,988 | 3,491 | 1,930 | 3,263 |

Grupo Radiofónico
de Reynosa, S.A. de
C.V.

XHRKS-FM

103.3






NUEVO LEON

XHRKS-FM

TAMAULIPAS

Simbología

-  Entidades
-  Secciones
-  Área de Servicio FM

<!--input id="boton_personalizado" type="button" value="Descarga mapa de cobertura PDF" onClick="botonPDFSIMA();"-->

Resumen de la Cobertura de la Emisora

| Entidad de Origen | Siglas | Entidad con Cobertura | Secciones Totales Cubiertas | Secciones con Cobertura de la Entidad | % de Secciones de la Entidad con Cobertura |
|-------------------|----------|-----------------------|-----------------------------|---------------------------------------|--|
| TAMAULIPAS | XHRKS-FM | TAMAULIPAS | 463 | 463 | 100,00% |

| Entidad de Origen | Siglas | Entidad con Cobertura | Total de Manzanas y Localidades con Cobertura | Padrón Electoral de las Manzanas y Localidades | Lista Nominal de las Manzanas y Localidades | Localidades Urbanas y Rurales | Población Total | Población 18 años y más |
|-------------------|----------|-----------------------|---|--|---|-------------------------------|-----------------|-------------------------|
| TAMAULIPAS | XHRKS-FM | TAMAULIPAS | 13,700 | 630,209 | 629,117 | 268 | 823,599 | 564,164 |

Cobertura de las Emisoras en Población y Viviendas en Localidades Urbanas

| Entidad de Origen | Siglas | Entidad con Cobertura | Localidades Urbanas | Población Total | Población 18 años y Más | Total de Viviendas Particulares Habitadas | Total de Viviendas Particulares con Radio | Total de Viviendas Particulares con Televisión |
|-------------------|----------|-----------------------|---------------------|-----------------|-------------------------|---|---|--|
| TAMAULIPAS | XHRKS-FM | TAMAULIPAS | 3 | 813,143 | 558,326 | 248,144 | 143,452 | 230,993 |

Cobertura de las Emisoras en Población y Viviendas en Localidades Rurales

| Entidad de Origen | Siglas | Entidad con Cobertura | Localidades Rurales | Población Total | Población 18 años y Más | Total de Viviendas Particulares Habitadas | Total de Viviendas Particulares con Radio | Total de Viviendas Particulares con Televisión |
|-------------------|----------|-----------------------|---------------------|-----------------|-------------------------|---|---|--|
| TAMAULIPAS | XHRKS-FM | TAMAULIPAS | 265 | 10,456 | 5,838 | 2,521 | 1,386 | 2,355 |

Subtema: Padrón Electoral, Lista Nominal, Población y Viviendas

Descripción: Muestra el Padrón Electoral y Lista Nominal con Geografía Electoral Nivel Manzanas por Emisora. Además presenta información de Población y Viviendas con Geografía Política Nivel Localidades por Emisora.

Fuente: INE(2021)-INEGI(2020)-IFT(2021)

Instituto Nacional Electoral
Dirección Ejecutiva de Prerogativas y Partidos Políticos
Dirección de Administración de Tiempos del Estado en Radio y Televisión
Resumen de la Cobertura de la Emisora XHRKS-FM
Fuente: INE 2021 - IFT 2021 - INEGI 2020

| Entidad de Origen | Siglas | Entidades con Cobertura | Secciones Totales Cubiertas | Secciones con Cobertura de la Entidad | Porcentaje de Secciones de la Entidad con Cobertura | Total de Manzanas y Localidades con cobertura de la Entidad | Padrón Electoral de las Manzanas y Localidades con Cobertura de la Entidad | Lista Nominal de las Manzanas y Localidades con Cobertura de la Entidad | Total de Localidades Urbanas y Rurales que cubre | Población Total con Cobertura de la Entidad | Población de 18 años y más con Cobertura de la Entidad | Porcentaje de la Población de la Entidad con Cobertura |
|-------------------|----------|-------------------------|-----------------------------|---------------------------------------|---|---|--|---|--|---|--|--|
| Tamaulipas | XHRKS-FM | Tamaulipas | 463 | 463 | 100.00% | 13,700 | 630,209 | 629,117 | 268 | 823,599 | 564,164 | 23.35% |

Instituto Nacional Electoral
Dirección Ejecutiva de Prerrogativas y Partidos Políticos
Dirección de Administración de Tiempos del Estado en Radio y Televisión
Cobertura de la Emisora XHRKS-FM en Padrón y Lista Nominal por Sección Electoral
Fuente: INE 2021 - IFT 2021

| Entidad de Origen | Siglas | Entidades con Cobertura | Secciones Totales Cubiertas | Secciones con Cobertura de la Entidad | Porcentaje de Secciones de la Entidad con Cobertura | Padrón Electoral de Secciones de la Entidad con Cobertura | Lista nominal de Secciones de la Entidad con Cobertura | Porcentaje de Lista Nominal de la Entidad de Cobertura |
|-------------------|----------|-------------------------|-----------------------------|---------------------------------------|---|---|--|--|
| Tamaulipas | XHRKS-FM | Tamaulipas | 463 | 463 | 100.00% | 630,209 | 629,117 | 23.01% |

Cobertura de las Emisoras de FM en Población y Viviendas en Localidades Urbanas
Fuente: INE 2021 - IFT 2021 - INEGI 2020

| Entidad de Origen | Siglas | Entidades con Cobertura | Localidades Urbanas Cubiertas | Población Total con Cobertura de la Entidad | Población de 18 años y más con Cobertura de la Entidad | Total de Viviendas Particulares Habitadas con Cobertura de la Entidad | Viviendas Particulares Habitadas que Disponen de Radio con Cobertura de la Entidad | Viviendas Particulares Habitadas que Disponen de Televisión con Cobertura de la Entidad |
|-------------------|----------|-------------------------|-------------------------------|---|--|---|--|---|
| Tamaulipas | XHRKS-FM | Tamaulipas | 3 | 813,143 | 558,326 | 248,144 | 143,452 | 230,993 |

Cobertura de las Emisoras de FM en Población y Viviendas en Localidades Rurales
Fuente: INE 2021 - IFT 2021 - INEGI 2020

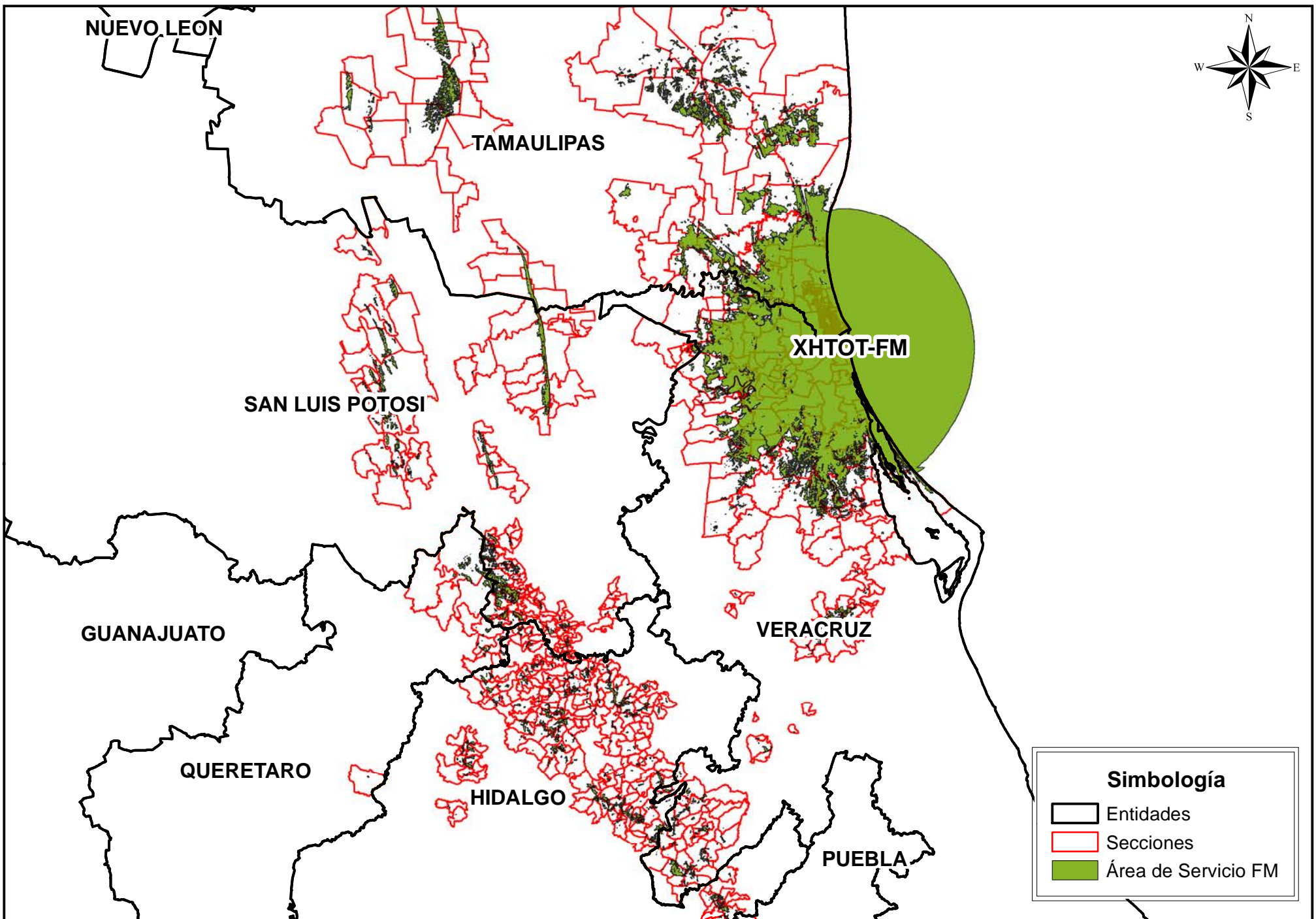
| Entidad de Origen | Siglas | Entidades con Cobertura | Localidades Rurales Cubiertas | Población Total con Cobertura de la Entidad | Población de 18 años y más con Cobertura de la Entidad | Total de Viviendas Particulares Habitadas con Cobertura de la Entidad | Viviendas Particulares Habitadas que Disponen de Radio con Cobertura de la Entidad | Viviendas Particulares Habitadas que Disponen de Televisión con Cobertura de la Entidad |
|-------------------|----------|-------------------------|-------------------------------|---|--|---|--|---|
| Tamaulipas | XHRKS-FM | Tamaulipas | 265 | 10,456 | 5,838 | 2,521 | 1,386 | 2,355 |

MÉXICO RADIO,
S.A. DE C.V.

(ABC RADIO XHTOT
89.3 FM)

XHTOT - FM

89.3



<!--input id="boton_personalizado" type="button" value="Descarga mapa de cobertura PDF" onClick="botonPDFSIMA();" />

Resumen de la Cobertura de la Emisora

| Entidad de Origen | Siglas | Entidad con Cobertura | Secciones Totales Cubiertas | Secciones con Cobertura de la Entidad | % de Secciones de la Entidad con Cobertura |
|-------------------|----------|-----------------------|-----------------------------|---------------------------------------|--|
| TAMAULIPAS | XHTOT-FM | HIDALGO | 608 | 34 | 5,59% |
| | | QUERÉTARO | 608 | 2 | 0,33% |
| | | SAN LUIS POTOSÍ | 608 | 21 | 3,45% |
| | | TAMAULIPAS | 608 | 393 | 64,64% |
| | | VERACRUZ | 608 | 158 | 25,99% |

| Entidad de Origen | Siglas | Entidad con Cobertura | Total de Manzanas y Localidades con Cobertura | Padrón Electoral de las Manzanas y Localidades | Lista Nominal de las Manzanas y Localidades | Localidades Urbanas y Rurales | Población Total | Población 18 años y más |
|-------------------|----------|-----------------------|---|--|---|-------------------------------|-----------------|-------------------------|
| TAMAULIPAS | XHTOT-FM | HIDALGO | 215 | 10,421 | 10,404 | 36 | 36,726 | 24,349 |
| | | QUERÉTARO | 4 | 703 | 703 | 5 | 1,006 | 633 |
| | | SAN LUIS POTOSÍ | 83 | 5,635 | 5,626 | 21 | 29,405 | 20,051 |
| | | TAMAULIPAS | 12,042 | 599,152 | 598,490 | 276 | 780,903 | 569,732 |
| | | VERACRUZ | 3,627 | 101,773 | 101,636 | 775 | 204,169 | 141,243 |

Cobertura de las Emisoras en Población y Viviendas en Localidades Urbanas

| Entidad de Origen | Siglas | Entidad con Cobertura | Localidades Urbanas | Población Total | Población 18 años y Más | Total de Viviendas Particulares Habitadas | Total de Viviendas Particulares con Radio | Total de Viviendas Particulares con Televisión |
|-------------------|----------|-----------------------|---------------------|-----------------|-------------------------|---|---|--|
| TAMAULIPAS | XHTOT-FM | HIDALGO | 1 | 29,472 | 19,581 | 8,075 | 4,767 | 6,990 |
| | | SAN LUIS POTOSÍ | 1 | 24,454 | 17,128 | 7,255 | 3,977 | 6,580 |
| | | TAMAULIPAS | 5 | 759,284 | 555,736 | 236,642 | 157,729 | 222,152 |
| | | VERACRUZ | 15 | 159,286 | 110,401 | 45,776 | 30,473 | 41,161 |

Cobertura de las Emisoras en Población y Viviendas en Localidades Rurales

| Entidad de Origen | Siglas | Entidad con Cobertura | Localidades Rurales | Población Total | Población 18 años y Más | Total de Viviendas Particulares Habitadas | Total de Viviendas Particulares con Radio | Total de Viviendas Particulares con Televisión |
|-------------------|----------|-----------------------|---------------------|-----------------|-------------------------|---|---|--|
| TAMAULIPAS | XHTOT-FM | HIDALGO | 35 | 7,254 | 4,768 | 2,007 | 1,147 | 1,528 |
| | | QUERÉTARO | 5 | 1,006 | 633 | 265 | 108 | 202 |

| Entidad de Origen | Siglas | Entidad con Cobertura | Localidades Rurales | Población Total | Población 18 años y Más | Total de Viviendas Particulares Habitadas | Total de Viviendas Particulares con Radio | Total de Viviendas Particulares con Televisión |
|-------------------|----------|-----------------------|---------------------|-----------------|-------------------------|---|---|--|
| TAMAULIPAS | XHTOT-FM | SAN LUIS POTOSÍ | 20 | 4,951 | 2,923 | 1,187 | 676 | 777 |
| | | TAMAULIPAS | 271 | 21,619 | 13,996 | 5,967 | 3,429 | 5,394 |
| | | VERACRUZ | 760 | 44,883 | 30,842 | 13,407 | 7,781 | 11,967 |

Subtema: Padrón Electoral, Lista Nominal, Población y Viviendas

Descripción: Muestra el Padrón Electoral y Lista Nominal con Geografía Electoral Nivel Manzanas por Emisora. Además presenta información de Población y Viviendas con Geografía Política Nivel Localidades por Emisora.

Fuente: INE(2021)-INEGI(2020)-IFT(2021)

Instituto Nacional Electoral
Dirección Ejecutiva de Prerrogativas y Partidos Políticos
Dirección de Administración de Tiempos del Estado en Radio y Televisión
Resumen de la Cobertura de la Emisora XHTOT-FM
Fuente: INE 2021 - IFT 2021 - INEGI 2020

| Entidad de Origen | Siglas | Entidades con Cobertura | Secciones Totales Cubiertas | Secciones con Cobertura de la Entidad | Porcentaje de Secciones de la Entidad con Cobertura | Total de Manzanas y Localidades con cobertura de la Entidad | Padrón Electoral de las Manzanas y Localidades con Cobertura de la Entidad | Lista Nominal de las Manzanas y Localidades con Cobertura de la Entidad | Total de Localidades Urbanas y Rurales que cubre | Población Total con Cobertura de la Entidad | Población de 18 años y más con Cobertura de la Entidad | Porcentaje de la Población de la Entidad con Cobertura |
|-------------------|----------|-------------------------|-----------------------------|---------------------------------------|---|---|--|---|--|---|--|--|
| Tamaulipas | XHTOT-FM | Hidalgo | 608 | 34 | 5.59% | 215 | 10,421 | 10,404 | 36 | 36,726 | 24,349 | 1.19% |
| Tamaulipas | XHTOT-FM | Querétaro | 608 | 2 | 0.33% | 4 | 703 | 703 | 5 | 1,006 | 633 | 0.04% |
| Tamaulipas | XHTOT-FM | San Luis Potosí | 608 | 21 | 3.45% | 83 | 5,635 | 5,626 | 21 | 29,405 | 20,051 | 1.04% |
| Tamaulipas | XHTOT-FM | Tamaulipas | 608 | 393 | 64.64% | 12,042 | 599,152 | 598,490 | 276 | 780,903 | 569,732 | 22.14% |
| Tamaulipas | XHTOT-FM | Veracruz | 608 | 158 | 25.99% | 3,627 | 101,773 | 101,636 | 775 | 204,169 | 141,243 | 2.53% |

Instituto Nacional Electoral
Dirección Ejecutiva de Prerrogativas y Partidos Políticos
Dirección de Administración de Tiempos del Estado en Radio y Televisión
Cobertura de la Emisora XHTOT-FM en Padrón y Lista Nominal por Sección Electoral
Fuente: INE 2021 - IFT 2021

| Entidad de Origen | Siglas | Entidades con Cobertura | Secciones Totales Cubiertas | Secciones con Cobertura de la Entidad | Porcentaje de Secciones de la Entidad con Cobertura | Padrón Electoral de Secciones de la Entidad con Cobertura | Lista nominal de Secciones de la Entidad con Cobertura | Porcentaje de Lista Nominal de la Entidad de Cobertura |
|-------------------|----------|-------------------------|-----------------------------|---------------------------------------|---|---|--|--|
| Tamaulipas | XHTOT-FM | Hidalgo | 608 | 34 | 6.00% | 10,421 | 10,404 | 0.46% |
| Tamaulipas | XHTOT-FM | Querétaro | 608 | 2 | 0.00% | 703 | 703 | 0.04% |
| Tamaulipas | XHTOT-FM | San Luis Potosí | 608 | 21 | 3.00% | 5,635 | 5,626 | 0.27% |
| Tamaulipas | XHTOT-FM | Tamaulipas | 608 | 393 | 65.00% | 599,152 | 598,490 | 21.89% |
| Tamaulipas | XHTOT-FM | Veracruz | 608 | 158 | 26.00% | 101,773 | 101,636 | 1.70% |

Cobertura de las Emisoras de FM en Población y Viviendas en Localidades Urbanas
Fuente: INE 2021 - IFT 2021 - INEGI 2020

| Entidad de Origen | Siglas | Entidades con Cobertura | Localidades Urbanas Cubiertas | Población Total con Cobertura de la Entidad | Población de 18 años y más con Cobertura de la Entidad | Total de Viviendas Particulares Habitadas con Cobertura de la Entidad | Viviendas Particulares Habitadas que Disponen de Radio con Cobertura de la Entidad | Viviendas Particulares Habitadas que Disponen de Televisión con Cobertura de la Entidad |
|-------------------|----------|-------------------------|-------------------------------|---|--|---|--|---|
| Tamaulipas | XHTOT-FM | Hidalgo | 1 | 29,472 | 19,581 | 8,075 | 4,767 | 6,990 |
| Tamaulipas | XHTOT-FM | San Luis Potosí | 1 | 24,454 | 17,128 | 7,255 | 3,977 | 6,580 |
| Tamaulipas | XHTOT-FM | Tamaulipas | 5 | 759,284 | 555,736 | 236,642 | 157,729 | 222,152 |
| Tamaulipas | XHTOT-FM | Veracruz | 15 | 159,286 | 110,401 | 45,776 | 30,473 | 41,161 |

Cobertura de las Emisoras de FM en Población y Viviendas en Localidades Rurales
Fuente: INE 2021 - IFT 2021 - INEGI 2020

| Entidad de Origen | Siglas | Entidades con Cobertura | Localidades Rurales Cubiertas | Población Total con Cobertura de la Entidad | Población de 18 años y más con Cobertura de la Entidad | Total de Viviendas Particulares Habitadas con Cobertura de la Entidad | Viviendas Particulares Habitadas que Disponen de Radio con Cobertura de la Entidad | Viviendas Particulares Habitadas que Disponen de Televisión con Cobertura de la Entidad |
|-------------------|----------|-------------------------|-------------------------------|---|--|---|--|---|
| Tamaulipas | XHTOT-FM | Hidalgo | 35 | 7,254 | 4,768 | 2,007 | 1,147 | 1,528 |
| Tamaulipas | XHTOT-FM | Querétaro | 5 | 1,006 | 633 | 265 | 108 | 202 |
| Tamaulipas | XHTOT-FM | San Luis Potosí | 20 | 4,951 | 2,923 | 1,187 | 676 | 777 |
| Tamaulipas | XHTOT-FM | Tamaulipas | 271 | 21,619 | 13,996 | 5,967 | 3,429 | 5,394 |
| Tamaulipas | XHTOT-FM | Veracruz | 760 | 44,883 | 30,842 | 13,407 | 7,781 | 11,967 |

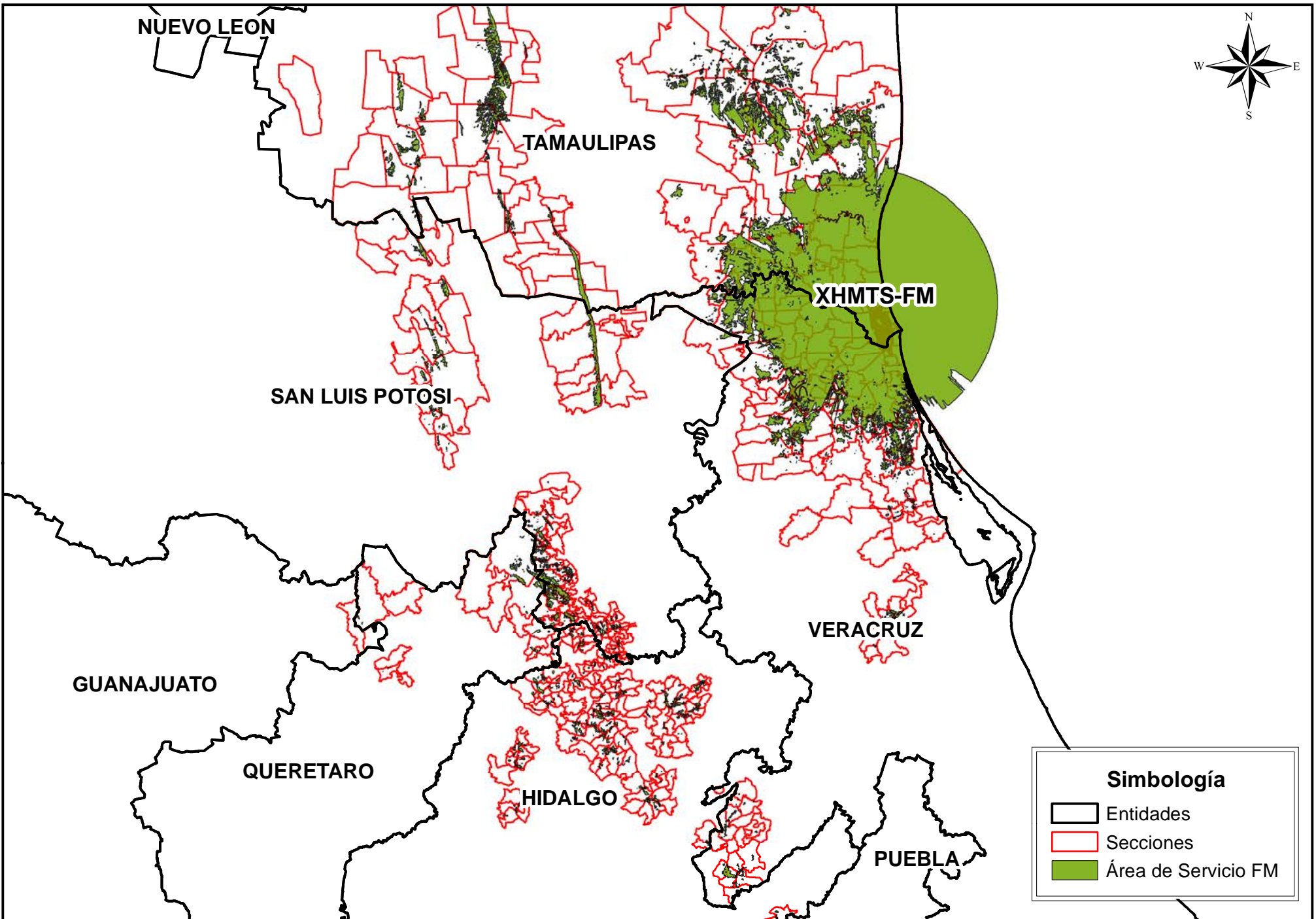
Transmisora Regional
Radio Fórmula, S.A.
DE C.V.

(Radio Fórmula
Tampico)

XHMTS - FM

103.9

Cobertura de Emisoras de Radio



<!--input id="boton_personalizado" type="button" value="Descarga mapa de cobertura PDF" onClick="botonPDFSIMA()"/>

Resumen de la Cobertura de la Emisora

| Entidad de Origen | Siglas | Entidad con Cobertura | Secciones Totales Cubiertas | Secciones con Cobertura de la Entidad | % de Secciones de la Entidad con Cobertura |
|-------------------|----------|-----------------------|-----------------------------|---------------------------------------|--|
| TAMAULIPAS | XHMTS-FM | HIDALGO | 580 | 18 | 3,10% |
| | | QUERÉTARO | 580 | 2 | 0,34% |
| | | SAN LUIS POTOSÍ | 580 | 18 | 3,10% |
| | | TAMAULIPAS | 580 | 401 | 69,14% |
| | | VERACRUZ | 580 | 141 | 24,31% |

| Entidad de Origen | Siglas | Entidad con Cobertura | Total de Manzanas y Localidades con Cobertura | Padrón Electoral de las Manzanas y Localidades | Lista Nominal de las Manzanas y Localidades | Localidades Urbanas y Rurales | Población Total | Población 18 años y más |
|-------------------|----------|-----------------------|---|--|---|-------------------------------|-----------------|-------------------------|
| TAMAULIPAS | XHMTS-FM | HIDALGO | 42 | 3,245 | 3,237 | 25 | 5,704 | 3,568 |
| | | QUERÉTARO | 2 | 356 | 356 | 2 | 483 | 310 |
| | | SAN LUIS POTOSÍ | 44 | 3,603 | 3,594 | 15 | 27,800 | 19,141 |
| | | TAMAULIPAS | 12,617 | 610,014 | 609,340 | 382 | 793,109 | 577,933 |
| | | VERACRUZ | 3,707 | 103,035 | 102,902 | 457 | 160,684 | 111,414 |

Cobertura de las Emisoras en Población y Viviendas en Localidades Urbanas

| Entidad de Origen | Siglas | Entidad con Cobertura | Localidades Urbanas | Población Total | Población 18 años y Más | Total de Viviendas Particulares Habitadas | Total de Viviendas Particulares con Radio | Total de Viviendas Particulares con Televisión |
|-------------------|----------|-----------------------|---------------------|-----------------|-------------------------|---|---|--|
| TAMAULIPAS | XHMTS-FM | SAN LUIS POTOSÍ | 1 | 24,454 | 17,128 | 7,255 | 3,977 | 6,580 |
| | | TAMAULIPAS | 6 | 765,040 | 559,744 | 238,348 | 158,511 | 223,669 |
| | | VERACRUZ | 13 | 125,490 | 86,925 | 36,244 | 24,321 | 33,007 |

Cobertura de las Emisoras en Población y Viviendas en Localidades Rurales

| Entidad de Origen | Siglas | Entidad con Cobertura | Localidades Rurales | Población Total | Población 18 años y Más | Total de Viviendas Particulares Habitadas | Total de Viviendas Particulares con Radio | Total de Viviendas Particulares con Televisión |
|-------------------|----------|-----------------------|---------------------|-----------------|-------------------------|---|---|--|
| TAMAULIPAS | XHMTS-FM | HIDALGO | 25 | 5,704 | 3,568 | 1,480 | 918 | 1,157 |
| | | QUERÉTARO | 2 | 483 | 310 | 126 | 57 | 97 |
| | | SAN LUIS POTOSÍ | 14 | 3,346 | 2,013 | 861 | 535 | 516 |

| Entidad de Origen | Siglas | Entidad con Cobertura | Localidades Rurales | Población Total | Población 18 años y Más | Total de Viviendas Particulares Habitadas | Total de Viviendas Particulares con Radio | Total de Viviendas Particulares con Televisión |
|-------------------|----------|-----------------------|---------------------|-----------------|-------------------------|---|---|--|
| TAMAULIPAS | XHMTS-FM | TAMAULIPAS | 376 | 28,069 | 18,189 | 7,824 | 4,219 | 6,999 |
| | | VERACRUZ | 444 | 35,194 | 24,489 | 10,602 | 6,457 | 9,569 |

Subtema: Padrón Electoral, Lista Nominal, Población y Viviendas

Descripción: Muestra el Padrón Electoral y Lista Nominal con Geografía Electoral Nivel Manzanas por Emisora. Además presenta información de Población y Viviendas con Geografía Política Nivel Localidades por Emisora.

Fuente: INE(2021)-INEGI(2020)-IFT(2021)

Instituto Nacional Electoral
Dirección Ejecutiva de Prerrogativas y Partidos Políticos
Dirección de Administración de Tiempos del Estado en Radio y Televisión
Resumen de la Cobertura de la Emisora XHMTS-FM
Fuente: INE 2021 - IFT 2021 - INEGI 2020

| Entidad de Origen | Siglas | Entidades con Cobertura | Secciones Totales Cubiertas | Secciones con Cobertura de la Entidad | Porcentaje de Secciones de la Entidad con Cobertura | Total de Manzanas y Localidades con cobertura de la Entidad | Padrón Electoral de las Manzanas y Localidades con Cobertura de la Entidad | Lista Nominal de las Manzanas y Localidades con Cobertura de la Entidad | Total de Localidades Urbanas y Rurales que cubre | Población Total con Cobertura de la Entidad | Población de 18 años y más con Cobertura de la Entidad | Porcentaje de la Población de la Entidad con Cobertura |
|-------------------|----------|-------------------------|-----------------------------|---------------------------------------|---|---|--|---|--|---|--|--|
| Tamaulipas | XHMTS-FM | Hidalgo | 580 | 18 | 3.10% | 42 | 3,245 | 3,237 | 25 | 5,704 | 3,568 | 0.19% |
| Tamaulipas | XHMTS-FM | Querétaro | 580 | 2 | 0.34% | 2 | 356 | 356 | 2 | 483 | 310 | 0.02% |
| Tamaulipas | XHMTS-FM | San Luis Potosí | 580 | 18 | 3.10% | 44 | 3,603 | 3,594 | 15 | 27,800 | 19,141 | 0.99% |
| Tamaulipas | XHMTS-FM | Tamaulipas | 580 | 401 | 69.14% | 12,617 | 610,014 | 609,340 | 382 | 793,109 | 577,933 | 22.48% |
| Tamaulipas | XHMTS-FM | Veracruz | 580 | 141 | 24.31% | 3,707 | 103,035 | 102,902 | 457 | 160,684 | 111,414 | 1.99% |

Instituto Nacional Electoral
Dirección Ejecutiva de Prerrogativas y Partidos Políticos
Dirección de Administración de Tiempos del Estado en Radio y Televisión
Cobertura de la Emisora XHMTS-FM en Padrón y Lista Nominal por Sección Electoral
Fuente: INE 2021 - IFT 2021

| Entidad de Origen | Siglas | Entidades con Cobertura | Secciones Totales Cubiertas | Secciones con Cobertura de la Entidad | Porcentaje de Secciones de la Entidad con Cobertura | Padrón Electoral de Secciones de la Entidad con Cobertura | Lista nominal de Secciones de la Entidad con Cobertura | Porcentaje de Lista Nominal de la Entidad de Cobertura |
|-------------------|----------|-------------------------|-----------------------------|---------------------------------------|---|---|--|--|
| Tamaulipas | XHMTS-FM | Hidalgo | 580 | 18 | 3.00% | 3,245 | 3,237 | 0.14% |
| Tamaulipas | XHMTS-FM | Querétaro | 580 | 2 | 0.00% | 356 | 356 | 0.02% |
| Tamaulipas | XHMTS-FM | San Luis Potosí | 580 | 18 | 3.00% | 3,603 | 3,594 | 0.17% |
| Tamaulipas | XHMTS-FM | Tamaulipas | 580 | 401 | 69.00% | 610,014 | 609,340 | 22.28% |
| Tamaulipas | XHMTS-FM | Veracruz | 580 | 141 | 24.00% | 103,035 | 102,902 | 1.72% |

Cobertura de las Emisoras de FM en Población y Viviendas en Localidades Urbanas
Fuente: INE 2021 - IFT 2021 - INEGI 2020

| Entidad de Origen | Siglas | Entidades con Cobertura | Localidades Urbanas Cubiertas | Población Total con Cobertura de la Entidad | Población de 18 años y más con Cobertura de la Entidad | Total de Viviendas Particulares Habitadas con Cobertura de la Entidad | Viviendas Particulares Habitadas que Disponen de Radio con Cobertura de la Entidad | Viviendas Particulares Habitadas que Disponen de Televisión con Cobertura de la Entidad |
|-------------------|----------|-------------------------|-------------------------------|---|--|---|--|---|
| Tamaulipas | XHMTS-FM | San Luis Potosí | 1 | 24,454 | 17,128 | 7,255 | 3,977 | 6,580 |
| Tamaulipas | XHMTS-FM | Tamaulipas | 6 | 765,040 | 559,744 | 238,348 | 158,511 | 223,669 |
| Tamaulipas | XHMTS-FM | Veracruz | 13 | 125,490 | 86,925 | 36,244 | 24,321 | 33,007 |

Cobertura de las Emisoras de FM en Población y Viviendas en Localidades Rurales
Fuente: INE 2021 - IFT 2021 - INEGI 2020

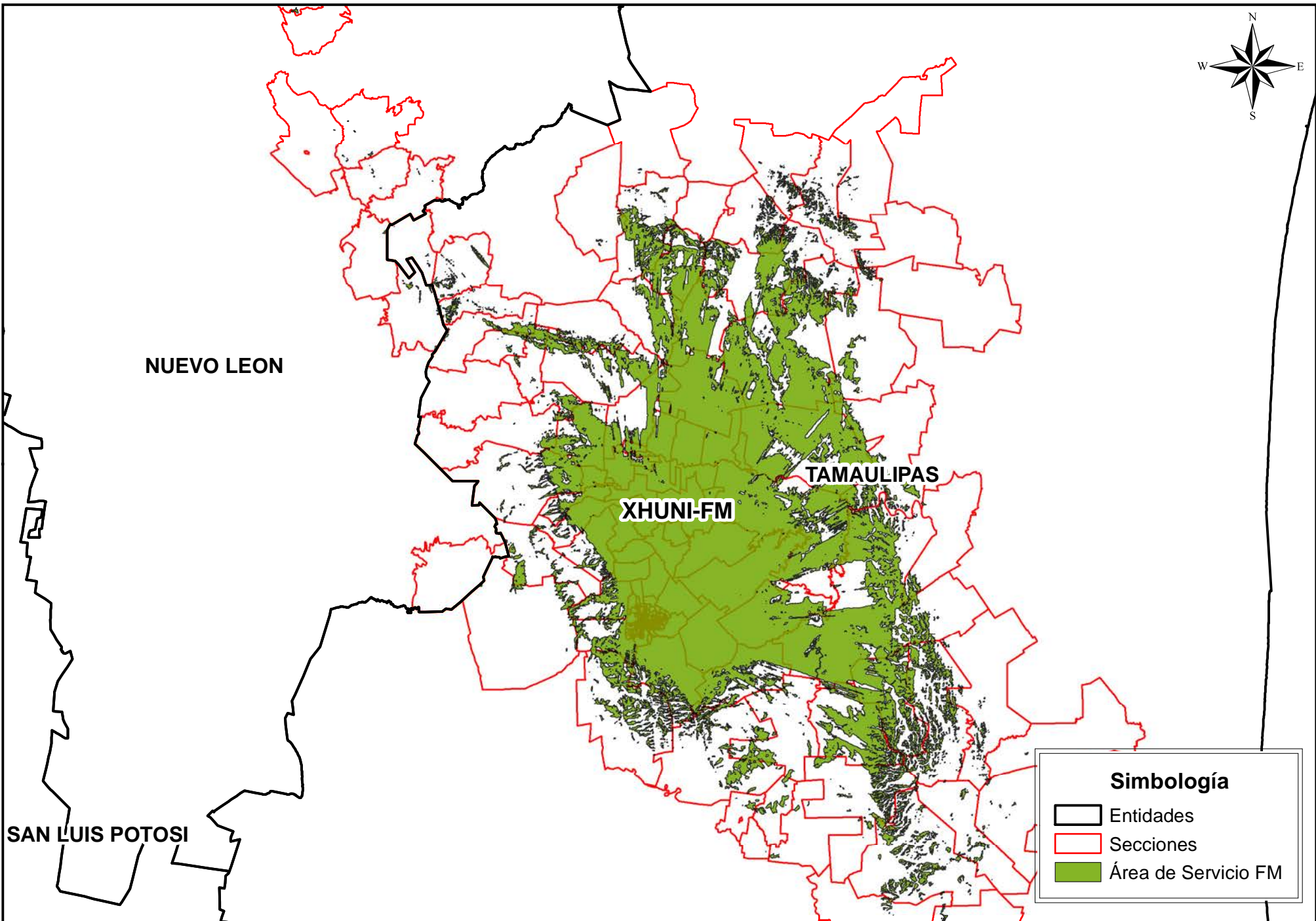
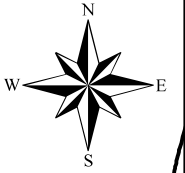
| Entidad de Origen | Siglas | Entidades con Cobertura | Localidades Rurales Cubiertas | Población Total con Cobertura de la Entidad | Población de 18 años y más con Cobertura de la Entidad | Total de Viviendas Particulares Habitadas con Cobertura de la Entidad | Viviendas Particulares Habitadas que Disponen de Radio con Cobertura de la Entidad | Viviendas Particulares Habitadas que Disponen de Televisión con Cobertura de la Entidad |
|-------------------|----------|-------------------------|-------------------------------|---|--|---|--|---|
| Tamaulipas | XHMTS-FM | Hidalgo | 25 | 5,704 | 3,568 | 1,480 | 918 | 1,157 |
| Tamaulipas | XHMTS-FM | Querétaro | 2 | 483 | 310 | 126 | 57 | 97 |
| Tamaulipas | XHMTS-FM | San Luis Potosí | 14 | 3,346 | 2,013 | 861 | 535 | 516 |
| Tamaulipas | XHMTS-FM | Tamaulipas | 376 | 28,069 | 18,189 | 7,824 | 4,219 | 6,999 |
| Tamaulipas | XHMTS-FM | Veracruz | 444 | 35,194 | 24,489 | 10,602 | 6,457 | 9,569 |

Universidad
Autónoma de
Tamaulipas

(Radio Uni)

XHUNI - FM

102.5



NUEVO LEON

XHUNI-FM

TAMAULIPAS

SAN LUIS POTOSI

Simbología

- Entidades
- Secciones
- Área de Servicio FM

<!-<input id="boton_personalizado" type="button" value="Descarga mapa de cobertura PDF" onClick="botonPDFSIMA();"/>

Resumen de la Cobertura de la Emisora

| Entidad de Origen | Siglas | Entidad con Cobertura | Secciones Totales Cubiertas | Secciones con Cobertura de la Entidad | % de Secciones de la Entidad con Cobertura |
|-------------------|----------|-----------------------|-----------------------------|---------------------------------------|--|
| TAMAULIPAS | XHUNI-FM | TAMAULIPAS | 202 | 202 | 100,00% |

| Entidad de Origen | Siglas | Entidad con Cobertura | Total de Manzanas y Localidades con Cobertura | Padrón Electoral de las Manzanas y Localidades | Lista Nominal de las Manzanas y Localidades | Localidades Urbanas y Rurales | Población Total | Población 18 años y más |
|-------------------|----------|-----------------------|---|--|---|-------------------------------|-----------------|-------------------------|
| TAMAULIPAS | XHUNI-FM | TAMAULIPAS | 8,804 | 289,699 | 289,503 | 667 | 390,084 | 275,471 |

Cobertura de las Emisoras en Población y Viviendas en Localidades Urbanas

| Entidad de Origen | Siglas | Entidad con Cobertura | Localidades Urbanas | Población Total | Población 18 años y Más | Total de Viviendas Particulares Habitadas | Total de Viviendas Particulares con Radio | Total de Viviendas Particulares con Televisión |
|-------------------|----------|-----------------------|---------------------|-----------------|-------------------------|---|---|--|
| TAMAULIPAS | XHUNI-FM | TAMAULIPAS | 6 | 349,345 | 248,686 | 101,844 | 65,103 | 96,766 |

Cobertura de las Emisoras en Población y Viviendas en Localidades Rurales

| Entidad de Origen | Siglas | Entidad con Cobertura | Localidades Rurales | Población Total | Población 18 años y Más | Total de Viviendas Particulares Habitadas | Total de Viviendas Particulares con Radio | Total de Viviendas Particulares con Televisión |
|-------------------|----------|-----------------------|---------------------|-----------------|-------------------------|---|---|--|
| TAMAULIPAS | XHUNI-FM | TAMAULIPAS | 661 | 40,739 | 26,785 | 11,573 | 6,966 | 10,448 |

Subtema: Padrón Electoral, Lista Nominal, Población y Viviendas

Descripción: Muestra el Padrón Electoral y Lista Nominal con Geografía Electoral Nivel Manzanas por Emisora. Además presenta información de Población y Viviendas con Geografía Política Nivel Localidades por Emisora.

Fuente: INE(2021)-INEGI(2020)-IFT(2021)

Instituto Nacional Electoral
Dirección Ejecutiva de Prerogativas y Partidos Políticos
Dirección de Administración de Tiempos del Estado en Radio y Televisión
Resumen de la Cobertura de la Emisora XHUNI-FM
Fuente: INE 2021 - IFT 2021 - INEGI 2020

| Entidad de Origen | Siglas | Entidades con Cobertura | Secciones Totales Cubiertas | Secciones con Cobertura de la Entidad | Porcentaje de Secciones de la Entidad con Cobertura | Total de Manzanas y Localidades con cobertura de la Entidad | Padrón Electoral de las Manzanas y Localidades con Cobertura de la Entidad | Lista Nominal de las Manzanas y Localidades con Cobertura de la Entidad | Total de Localidades Urbanas y Rurales que cubre | Población Total con Cobertura de la Entidad | Población de 18 años y más con Cobertura de la Entidad | Porcentaje de la Población de la Entidad con Cobertura |
|-------------------|----------|-------------------------|-----------------------------|---------------------------------------|---|---|--|---|--|---|--|--|
| Tamaulipas | XHUNI-FM | Tamaulipas | 202 | 202 | 100.00% | 8,804 | 289,699 | 289,503 | 667 | 390,084 | 275,471 | 11.06% |

Instituto Nacional Electoral
Dirección Ejecutiva de Prerrogativas y Partidos Políticos
Dirección de Administración de Tiempos del Estado en Radio y Televisión
Cobertura de la Emisora XHUNI-FM en Padrón y Lista Nominal por Sección Electoral
Fuente: INE 2021 - IFT 2021

| Entidad de Origen | Siglas | Entidades con Cobertura | Secciones Totales Cubiertas | Secciones con Cobertura de la Entidad | Porcentaje de Secciones de la Entidad con Cobertura | Padrón Electoral de Secciones de la Entidad con Cobertura | Lista nominal de Secciones de la Entidad con Cobertura | Porcentaje de Lista Nominal de la Entidad de Cobertura |
|-------------------|----------|-------------------------|-----------------------------|---------------------------------------|---|---|--|--|
| Tamaulipas | XHUNI-FM | Tamaulipas | 202 | 202 | 100.00% | 289,699 | 289,503 | 10.59% |

Cobertura de las Emisoras de FM en Población y Viviendas en Localidades Urbanas
Fuente: INE 2021 - IFT 2021 - INEGI 2020

| Entidad de Origen | Siglas | Entidades con Cobertura | Localidades Urbanas Cubiertas | Población Total con Cobertura de la Entidad | Población de 18 años y más con Cobertura de la Entidad | Total de Viviendas Particulares Habitadas con Cobertura de la Entidad | Viviendas Particulares Habitadas que Disponen de Radio con Cobertura de la Entidad | Viviendas Particulares Habitadas que Disponen de Televisión con Cobertura de la Entidad |
|-------------------|----------|-------------------------|-------------------------------|---|--|---|--|---|
| Tamaulipas | XHUNI-FM | Tamaulipas | 6 | 349,345 | 248,686 | 101,844 | 65,103 | 96,766 |

Cobertura de las Emisoras de FM en Población y Viviendas en Localidades Rurales
Fuente: INE 2021 - IFT 2021 - INEGI 2020

| Entidad de Origen | Siglas | Entidades con Cobertura | Localidades Rurales Cubiertas | Población Total con Cobertura de la Entidad | Población de 18 años y más con Cobertura de la Entidad | Total de Viviendas Particulares Habitadas con Cobertura de la Entidad | Viviendas Particulares Habitadas que Disponen de Radio con Cobertura de la Entidad | Viviendas Particulares Habitadas que Disponen de Televisión con Cobertura de la Entidad |
|-------------------|----------|-------------------------|-------------------------------|---|--|---|--|---|
| Tamaulipas | XHUNI-FM | Tamaulipas | 661 | 40,739 | 26,785 | 11,573 | 6,966 | 10,448 |